

**ГОСУДАРСТВЕННАЯ КОМПАНИЯ
«РОССИЙСКИЕ АВТОМОБИЛЬНЫЕ ДОРОГИ»**

Автомобильная дорога М-4 «Дон» - от Москвы через Воронеж, Ростов-на-Дону, Краснодар до Новороссийска. Строительство с последующей эксплуатацией на платной основе автомобильной дороги М-4 «Дон» – от Москвы через Воронеж, Ростов-на-Дону, Краснодар до Новороссийска на участке дальнего западного обхода г. Краснодара

**Документация по планировке территории
автомобильной дороги**

**Схема резервирования земель, необходимых для
размещения объекта капитального строительства**

Книга 14.1

**Схема резервирования земель, необходимых для
размещения объекта капитального строительства.**

Часть 1

5-780-СРЗ-14.1

**Московский филиал
АО «Институт «Стройпроект»
ООО «ГеоКад-Юг»
ООО «ЗСК «Фолиант»
2018 год**



**ГОСУДАРСТВЕННАЯ КОМПАНИЯ
«РОССИЙСКИЕ АВТОМОБИЛЬНЫЕ ДОРОГИ»**

**Автомобильная дорога М-4 «Дон» - от Москвы через Воронеж,
Ростов-на-Дону, Краснодар до Новороссийска.
Строительство с последующей эксплуатацией на платной основе
автомобильной дороги М-4 «Дон» – от Москвы через Воронеж,
Ростов-на-Дону, Краснодар до Новороссийска на участке
дальнего западного обхода г. Краснодара**

**Документация по планировке территории
автомобильной дороги**

**Схема резервирования земель, необходимых для размещения объекта
капитального строительства**

Книга 14.1

**Схема резервирования земель, необходимых для размещения объекта
капитального строительства. Часть 1**

5-780-СРЗ-14.1

Директор
ООО «ГеоКад-Юг»



О.А. Потапенко

СОГЛАСОВАНО:

Заместитель генерального директора-
директор Московского филиала
АО «Институт «Стройпроект»

А.В. Кусик



СОГЛАСОВАНО:

Руководитель проекта –
заместитель главного инженера
Московского филиала
АО «Институт «Стройпроект»

Д.С. Слепцов



**Московский филиал
АО «Институт «Стройпроект»
ООО «ГеоКад-Юг»**

2018 год



ООО «ЗСК «ФОЛИАНТ»



**Автомобильная дорога М-4 «Дон» - от Москвы через Воронеж,
Ростов-на-Дону, Краснодар до Новороссийска.**

**Строительство с последующей эксплуатацией на платной
основе автомобильной дороги М-4 «Дон» – от Москвы через
Воронеж, Ростов-на-Дону, Краснодар до Новороссийска на
участке дальнего западного обхода г. Краснодара**

**Документация по планировке территории
автомобильной дороги**

**Схема резервирования земель, необходимых для размещения объекта
капитального строительства**

Книга 14.1

**Схема резервирования земель, необходимых для размещения объекта
капитального строительства. Часть 1**

5-780-СРЗ-14.1

Директор

ООО «ЗСК «Фолиант»



И.В. Артюхин

2018 год



Состав документации

к выполнению работы «Документация по планировке территории объекта «Автомобильная дорога М-4 «Дон» - от Москвы через Воронеж, Ростов-на-Дону, Краснодар до Новороссийска. Строительство с последующей эксплуатацией на платной основе автомобильной дороги М-4 «Дон» от Москвы через Воронеж, Ростов-на-Дону, Краснодар до Новороссийска на участке дальнего западного обхода г. Краснодара»

№ тома, книги	Обозначение	Наименование материалов
Проект планировки территории. Основная часть		
1	5-780-ППТ-1.1	Книга 1.1. Раздел 1. "Проект планировки территории. Графическая часть". Чертеж красных линий, совмещенный с чертежом границ зон планируемого размещения линейных объектов и чертежом границ зон планируемого размещения линейных объектов, подлежащих переносу (переустройству) из зон планируемого размещения линейных объектов.
2	5-780-ППТ-1.2	Книга 1.2. Раздел 1. "Проект планировки территории. Графическая часть". Чертеж красных линий, совмещенный с чертежом границ зон планируемого размещения линейных объектов и чертежом границ зон планируемого размещения линейных объектов, подлежащих переносу (переустройству) из зон планируемого размещения линейных объектов.
3	5-780-ППТ-1.3	Книга 1.3. Раздел 1. "Проект планировки территории. Графическая часть". Чертеж красных линий, совмещенный с чертежом границ зон планируемого размещения линейных объектов и чертежом границ зон планируемого размещения линейных объектов, подлежащих переносу (переустройству) из зон планируемого размещения линейных объектов.
4	5-780-ППТ-2.1	Книга 2.1 Раздел 2 "Положение о размещении линейных объектов".
5	5-780-ППТ-2.2	Книга 2.2 Раздел 2 "Положение о размещении линейных объектов". Приложения
Проект планировки территории. Материалы по обоснованию		
6	5-780-ППТ-3	Книга 3 Раздел 3 "Материалы по обоснованию проекта планировки территории. Графическая часть". Схема расположения элементов планировочной структуры (территорий, занятых линейными объектами и (или) предназначенных для размещения линейных объектов)
7	5-780-ППТ-4.1	Книга 4.1 Раздел 3 "Материалы по обоснованию проекта планировки территории. Графическая часть". Схема

		использования территории в период подготовки проекта планировки территории.
8	5-780-ППТ-4.2	Книга 4.2 Раздел 3 "Материалы по обоснованию проекта планировки территории. Графическая часть". Схема использования территории в период подготовки проекта планировки территории.
9	5-780-ППТ-5.1	Книга 5.1 Раздел 3 "Материалы по обоснованию проекта планировки территории. Графическая часть. Схема организации улично-дорожной сети и движения транспорта.
10	5-780-ППТ-5.2	Книга 5.2 Раздел 3 "Материалы по обоснованию проекта планировки территории. Графическая часть. Схема организации улично-дорожной сети и движения транспорта.
11	5-780-ППТ-5.3	Книга 5.3 Раздел 3 "Материалы по обоснованию проекта планировки территории. Графическая часть. Схема организации улично-дорожной сети и движения транспорта.
12	5-780-ППТ-6.1	Книга 6.1 Раздел 3 "Материалы по обоснованию проекта планировки территории. Графическая часть». Схема вертикальной планировки территории, инженерной подготовки и инженерной защиты территории.
13	5-780-ППТ-6.2	Книга 6.2 Раздел 3 "Материалы по обоснованию проекта планировки территории. Графическая часть". Схема вертикальной планировки территории, инженерной подготовки и инженерной защиты территории.
14	5-780-ППТ-6.3	Книга 6.3. Раздел 3 "Материалы по обоснованию проекта планировки территории. Графическая часть". Схема вертикальной планировки территории, инженерной подготовки и инженерной защиты территории.
15	5-780-ППТ-6.4	Книга 6.4. Раздел 3 "Материалы по обоснованию проекта планировки территории. Графическая часть". Схема вертикальной планировки территории, инженерной подготовки и инженерной защиты территории. Продольные профили. Поперечные профили.
16	5-780-ППТ-7.1	Книга 7.1 Раздел 3 "Материалы по обоснованию проекта планировки территории. Графическая часть. Схема границ зон с особыми условиями использования территорий, совмещенная со схемой границ территорий объектов культурного наследия.
17	5-780-ППТ-7.2	Книга 7.2 Раздел 3 "Материалы по обоснованию проекта планировки территории. Графическая часть. Схема границ зон с особыми условиями использования территорий, совмещенная со схемой границ территорий объектов культурного наследия.

18	5-780-ППТ-8	Книга 8 Раздел 3 "Материалы по обоснованию проекта планировки территории. Графическая часть. Схема границ территорий, подверженных риску возникновения чрезвычайных ситуаций природного и техногенного характера (пожар, взрыв, химическое, радиоактивное заражение, затопление, подтопление, оползень, карсты, эрозия и т.д.).
19	5-780-ППТ-9.1	Книга 9.1 Раздел 3 "Материалы по обоснованию проекта планировки территории. Графическая часть. Схема конструктивных и планировочных решений.
20	5-780-ППТ-9.2	Книга 9.2 Раздел 3 "Материалы по обоснованию проекта планировки территории. Графическая часть. Схема конструктивных и планировочных решений
21	5-780-ППТ-9.3	Книга 9.3 Раздел 3 "Материалы по обоснованию проекта планировки территории. Графическая часть. Схема конструктивных и планировочных решений
22	5-780-ППТ-10.1	Книга 10.1 Раздел 4. " Материалы по обоснованию проекта планировки территории. Пояснительная записка".
23	5-780-ППТ-10.2	Книга 10.2 Раздел 4. " Материалы по обоснованию проекта планировки территории. Пояснительная записка". Приложения 1
24	5-780-ППТ-10.3	Книга 10.3 Раздел 4. " Материалы по обоснованию проекта планировки территории. Пояснительная записка". Приложения 2
25	5-780-ППТ-10.4	Книга 10.4 Раздел 4. " Материалы по обоснованию проекта планировки территории. Пояснительная записка". Приложения 3
Проект межевания территории. Основная часть		
26	5-780-ПМТ-11.1	Книга 11.1. Текстовая часть. Часть 1
27	5-780-ПМТ-11.2	Книга 11.2. Текстовая часть. Часть 2
28	5-780-ПМТ-12.1	Книга 12.1. Графическая часть. Часть 1
29	5-780-ПМТ-12.2	Книга 12.2. Графическая часть. Часть 2
30	5-780-ПМТ-12.3	Книга 12.3. Графическая часть. Часть 3
31	5-780-ПМТ-12.4	Книга 12.4. Графическая часть. Часть 4
Проект межевания территории. Материалы по обоснованию		
32	5-780-ПМТ-13.1	Книга 13.1. Графическая часть. Часть 1
33	5-780-ПМТ-13.2	Книга 13.2. Графическая часть. Часть 2
34	5-780-ПМТ-13.3	Книга 13.3. Графическая часть. Часть 3

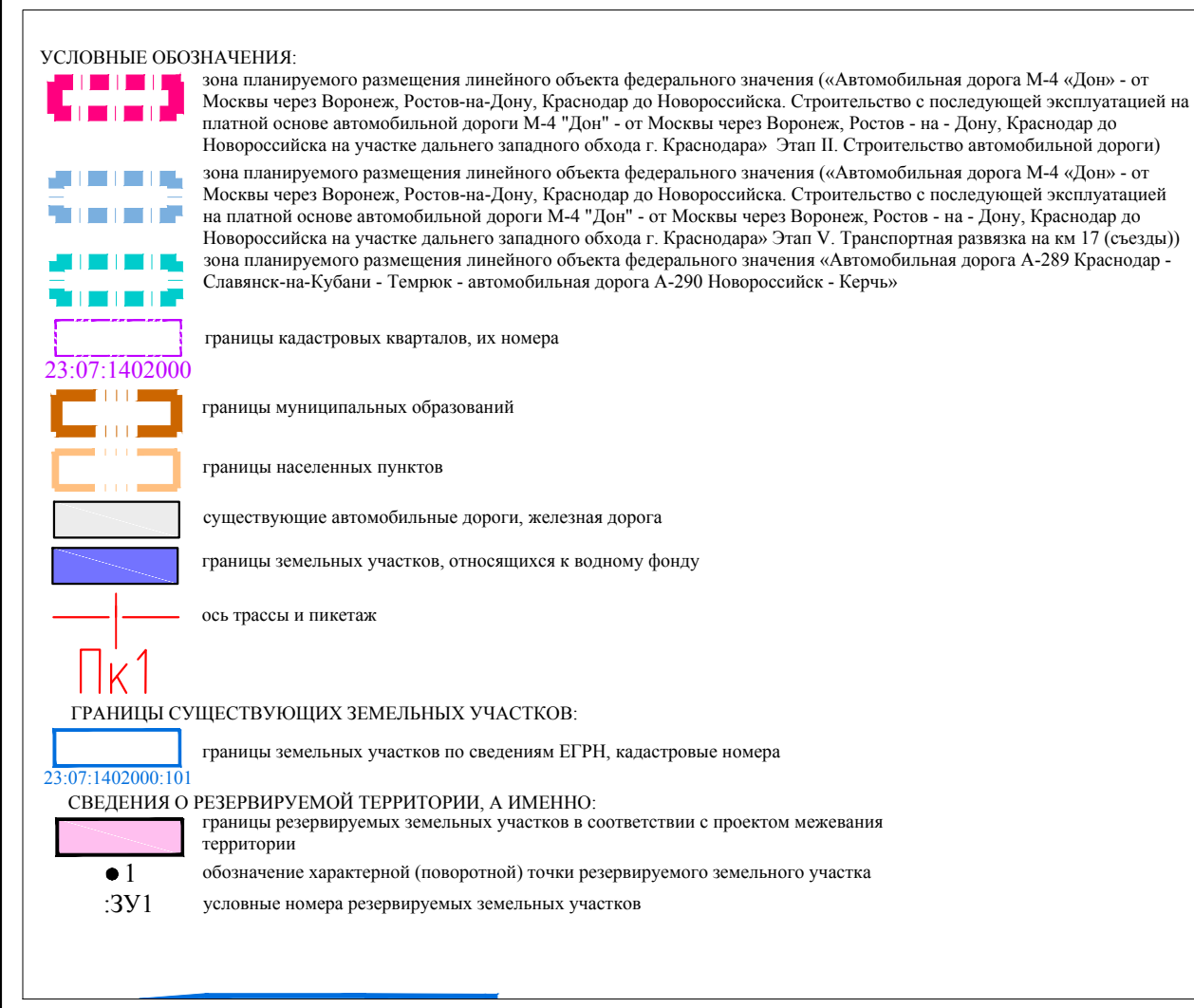
35	5-780-ПМТ-13.4	Книга 13.4. Графическая часть. Часть 4
Схема резервирования земель, необходимых для размещения объекта капитального строительства		
36	5-780-СРЗ-14.1	Книга 14.1. Схема резервирования земель, необходимых для размещения объекта капитального строительства. Часть 1
37	5-780-СРЗ-14.2	Книга 14.2. Схема резервирования земель, необходимых для размещения объекта капитального строительства. Часть 2
38	5-780-СРЗ-14.3	Книга 14.3. Схема резервирования земель, необходимых для размещения объекта капитального строительства. Часть 3
39	5-780-СРЗ-14.4	Книга 14.4. Схема резервирования земель, необходимых для размещения объекта капитального строительства. Приложения
Схема планировочной организации земельных участков, предназначенных для размещения объекта капитального строительства		
40	5-780-СПОЗУ-15.1	Книга 15.1. Схема планировочной организации земельных участков, предназначенных для размещения объекта капитального строительства. Часть 1
41	5-780-СПОЗУ-15.2	Книга 15.2. Схема планировочной организации земельных участков, предназначенных для размещения объекта капитального строительства. Часть 2
42	5-780-СПОЗУ-15.3	Книга 15.3. Схема планировочной организации земельных участков, предназначенных для размещения объекта капитального строительства. Часть 3
43	5-780-СПОЗУ-15.4	Книга 15.4. Схема планировочной организации земельных участков, предназначенных для размещения объекта капитального строительства. Часть 4
44	5-780-СПОЗУ-15.5	Книга 15.5. Схема планировочной организации земельных участков, предназначенных для размещения объекта капитального строительства. Текстовая часть

Документация по планировке территории объекта «Автомобильная дорога М-4 «Дон» - от Москвы через Воронеж, Ростов-на-Дону, Краснодар до Новороссийска. Строительство с последующей эксплуатацией на платной основе автомобильной дороги М-4 «Дон» от Москвы через Воронеж, Ростов-на-Дону, Краснодар до Новороссийска на участке дальнего западного обхода г. Краснодара» выполнена коллективом в составе:

№	Занимаемая должность	Подпись	Ф.И.О.
1	Директор		И.В. Артюхин
2	Нач.отдела		С.Ю. Бражинская
3	Инженер-землеустроитель		Е.Н. Хомук

Содержание

1. Схема резервирования земель, необходимых для размещения объекта капитального строительства, М 1:1000, листы 1-288-35

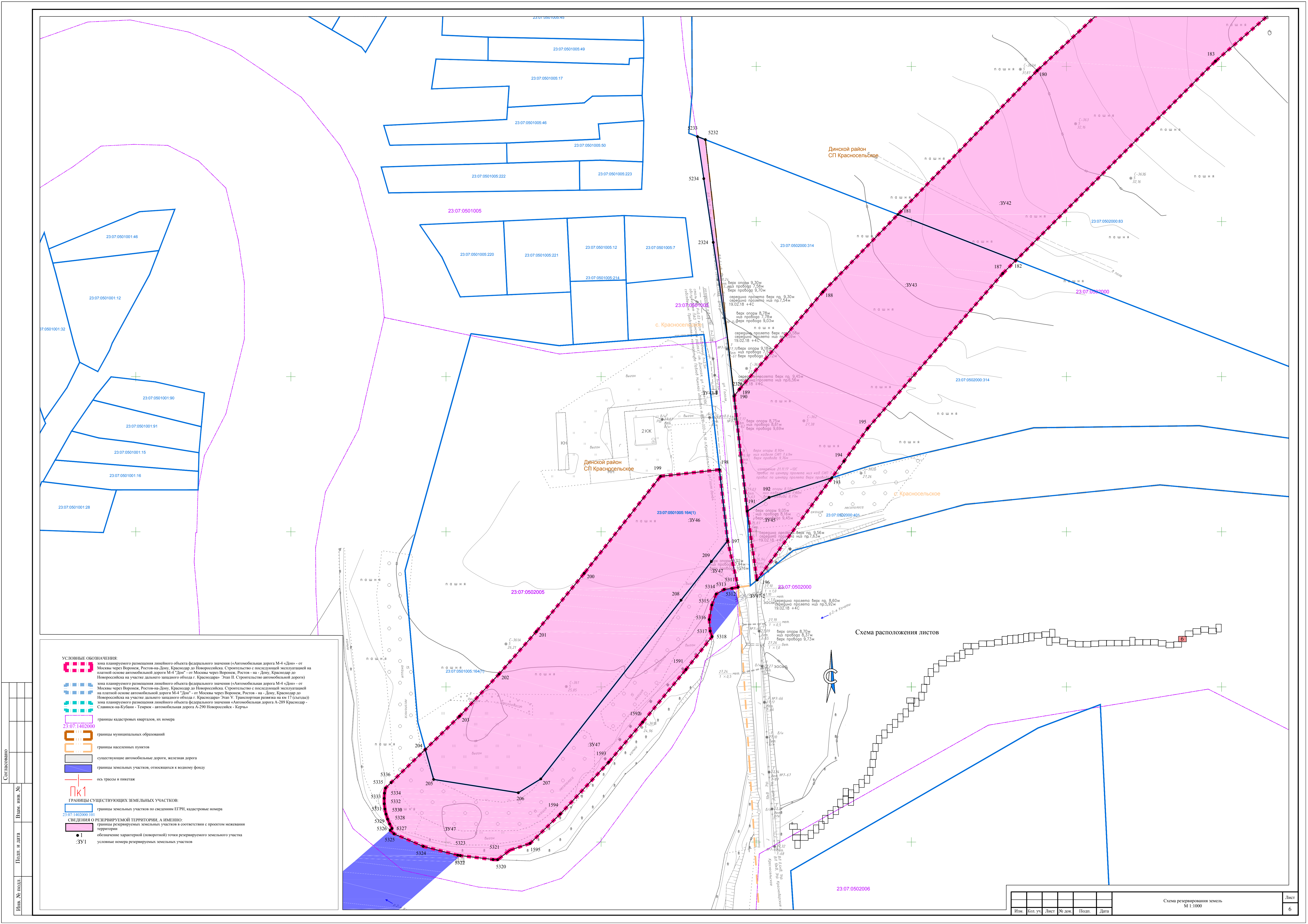


Инв. № подл.	Подп. и дата	Взам. инв. №	Согласовано		

						<p>Схема резервирования земель М 1:1000</p>	Лист
Изм.	Код. вч.	Лист	№ док.	Подп.	Дата		2

УСЛОВНЫЕ ОБОЗНАЧЕНИЯ

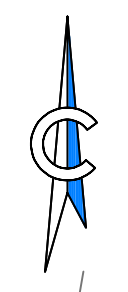







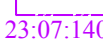







УСЛОВНЫЕ ОБОЗНАЧЕНИЯ:

- зона планируемого размещения линейного объекта федерального значения «Автомобильная дорога М-4 «Дон» - от Москвы через Воронеж, Ростов-на-Дону, Краснодар до Новороссийска. Строительство с последующей эксплуатацией на платной основе автомобильной дороги М-4 «Дон» - от Москвы через Воронеж, Ростов - на - Дону, Краснодар до Новороссийска на участке дальнего западного обхода г. Краснодара (Этап II. Строительство автомобильной дороги)
- зона планируемого размещения линейного объекта федерального значения «Автомобильная дорога М-4 «Дон» - от Москвы через Воронеж, Ростов-на-Дону, Краснодар до Новороссийска. Строительство с последующей эксплуатацией на платной основе автомобильной дороги М-4 «Дон» - от Москвы через Воронеж, Ростов - на - Дону, Краснодар до Новороссийска на участке дальнего западного обхода г. Краснодара (Этап V. Транспортная развязка на км 17 (связки))
- зона планируемого размещения линейного объекта федерального значения «Автомобильная дорога А-289 Краснодар - Славянский-Кубань - Темрюк - автомобильная дорога А-290 Новороссийск - Керчь»
- границы кадастровых кварталов, их номера
- границы муниципальных образований
- границы населенных пунктов
- существующие автомобильные дороги, железная дорога
- границы земельных участков, относящихся к водному фонду
- ось трассы и пикетаж
- Пк1**
- ГРАНИЦЫ СУЩЕСТВУЮЩИХ ЗЕМЕЛЬНЫХ УЧАСТКОВ:**
- границы земельных участков по сведениям ЕГРН, кадастровые номера
- 23.07.1402000.101
- СВЕДЕНИЯ О РЕЗЕРВИРУЕМОЙ ТЕРРИТОРИИ, А ИМЕННО:**
- границы резервируемых земельных участков в соответствии с проектом межевания территории
- обозначение характерной (поворотной) точки резервируемого земельного участка
- условные номера резервируемых земельных участков




Схема расположения листов

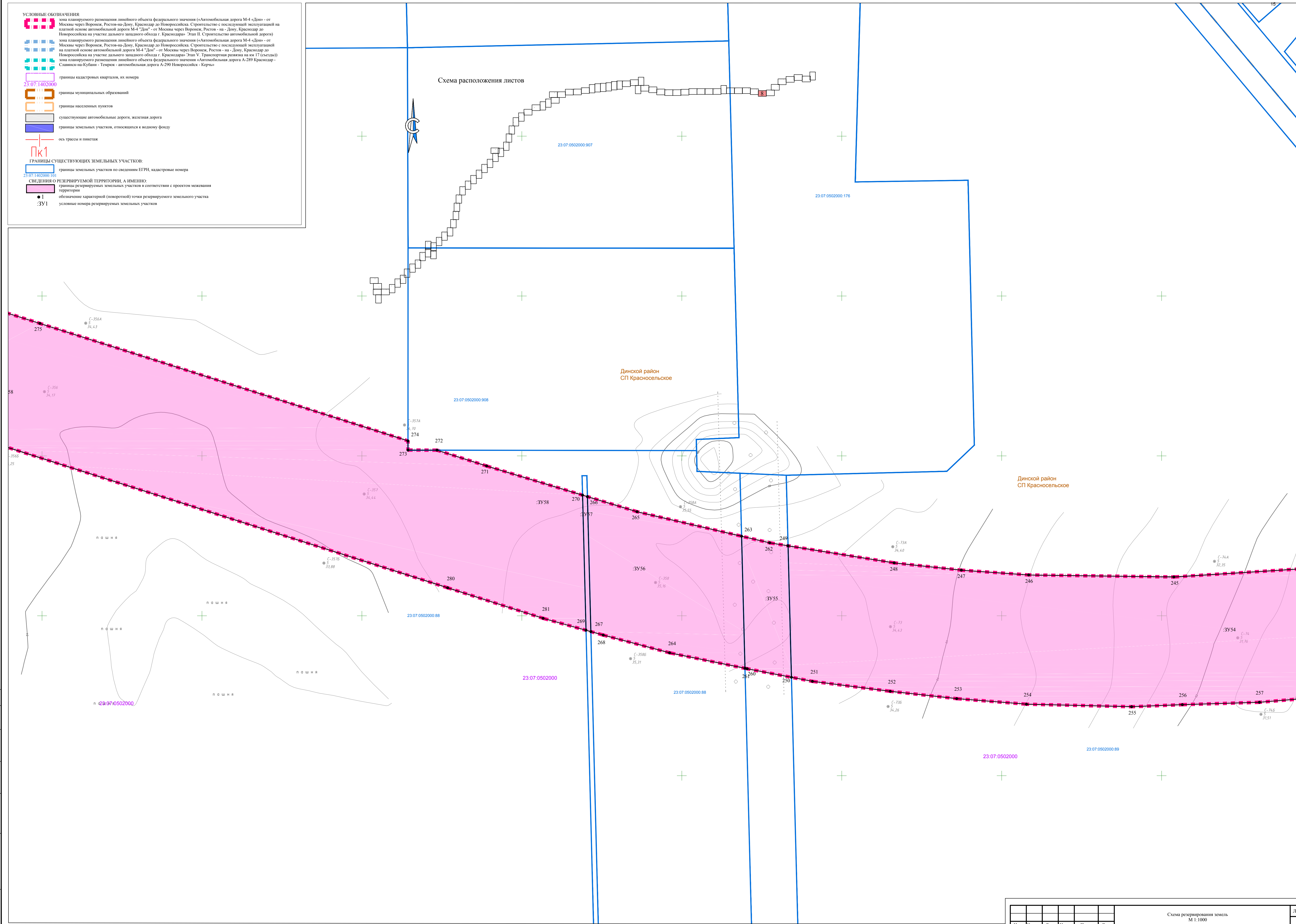


УСЛОВНЫЕ ОБОЗНАЧЕНИЯ:

-  зона планируемого размещения линейного объекта федерального значения («Автомобильная дорога М-4 «Дон» - от Москвы через Воронеж, Ростов-на-Дону, Краснодар до Новороссийска. Строительство с последующей эксплуатацией на платной основе автомобильной дороги М-4 «Дон» - от Москвы через Воронеж, Ростов - на - Дону, Краснодар до Новороссийска на участке заданного обхода г. Краснодара» Этап II. Строительство автомобильной дороги)
-  зона планируемого размещения линейного объекта федерального значения («Автомобильная дорога М-4 «Дон» - от Москвы через Воронеж, Ростов-на-Дону, Краснодар до Новороссийска. Строительство с последующей эксплуатацией на платной основе автомобильной дороги М-4 «Дон» - от Москвы через Воронеж, Ростов - на - Дону, Краснодар до Новороссийска на участке заданного обхода г. Краснодара» Этап V. Транспортная развязка на км 17 (сезады)
-  зона планируемого размещения линейного объекта федерального значения («Автомобильная дорога А-289 Краснодар - Ставские-из-Кубани - Темрюк - автомобильная дорога А-290 Новороссийск - Керчь»
-  границы кадастровых кварталов, их номера
23:07:1402000
-  границы муниципальных образований
-  границы населенных пунктов
-  существующие автомобильная дорога, железная дорога
-  границы земельных участков, относящихся к водному фонду
-  ос. трасса и инвентарь
-  ГРАНИЦЫ СУЩЕСТВУЮЩИХ ЗЕМЕЛЬНЫХ УЧАСТКОВ:
23:07:1402000.101
-  границы земельных участков по сведениям ЕПРН, кадастровые номера

СВЕДЕНИЯ О РЕЗЕРВИРУЕМОЙ ТЕРРИТОРИИ. А ИМЕННО:

-  границы резервируемых земельных участков в соответствии с проектом межевания территории
-  обозначение характерной (поворотной) точки резервируемого земельного участка
-  условные номера резервируемых земельных участков



Инв. № подл.	Подп. и дата	Взам. инв. №	Согласовано	

11	12	13	14	15	16

23:07:0502000

Лист

9

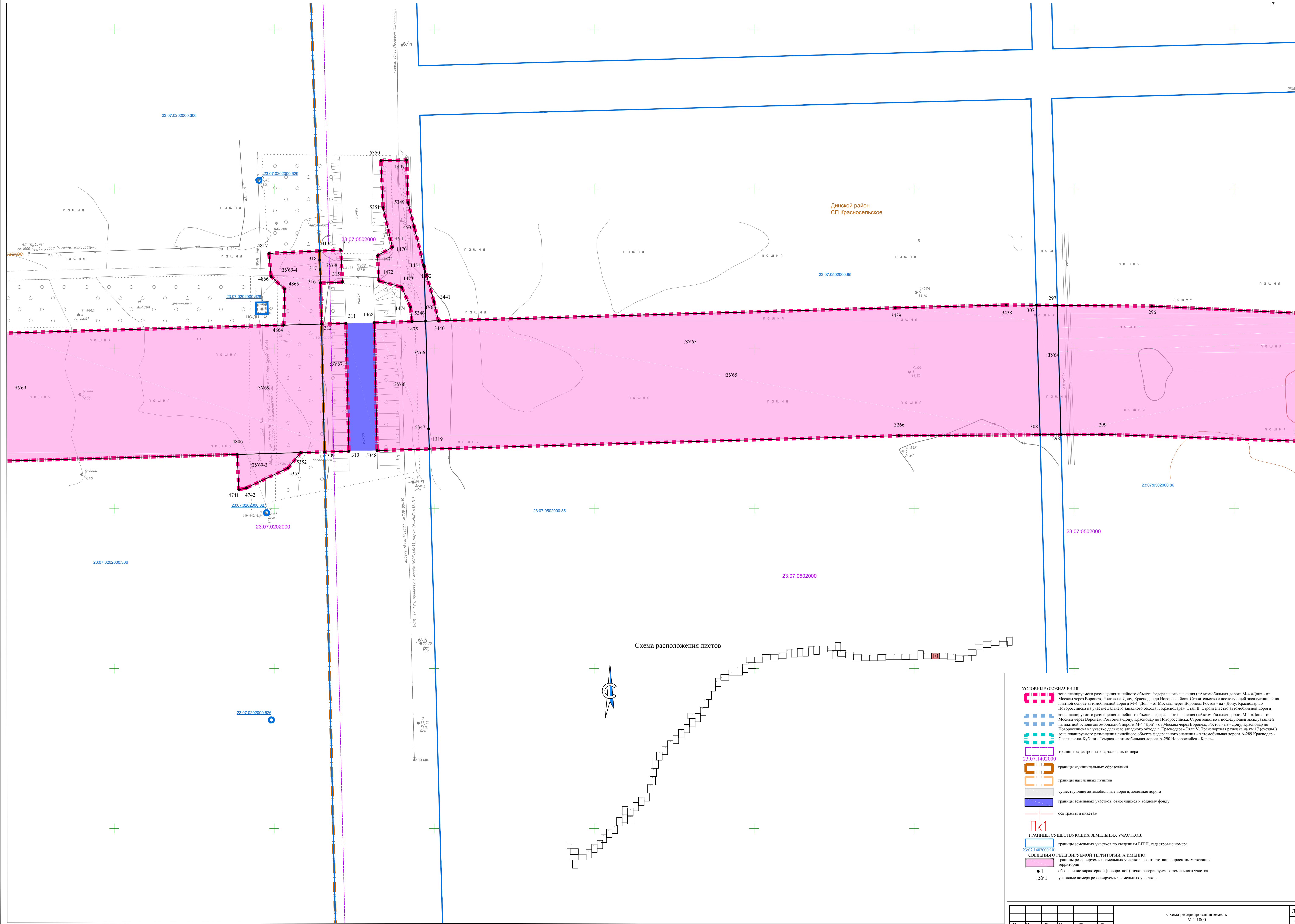
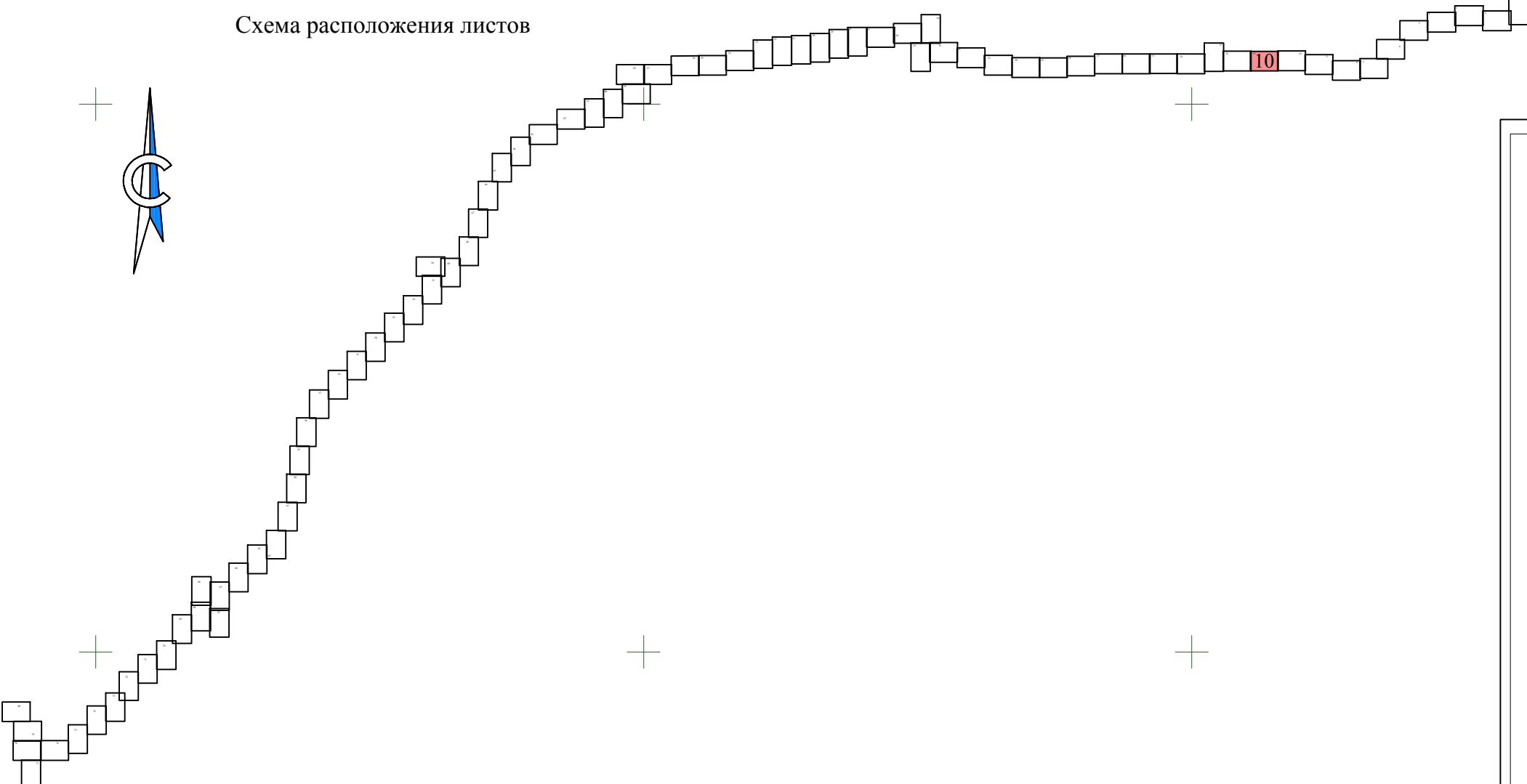



Схема расположения листов



УСЛОВНЫЕ ОБОЗНАЧЕНИЯ:

- зона планируемого размещения линейного объекта федерального значения («Автомобильная дорога М-4 «Дон» - от Москвы через Воронеж, Ростов-на-Дону, Краснодар до Новороссийска. Строительство с последующей эксплуатацией на платной основе автомобильной дороги М-4 «Дон» - от Москвы через Воронеж, Ростов - на - Дону, Краснодар до Новороссийска на участке дальнего западного обхода г. Краснодара» Этап II. Строительство автомобильной дороги)
- зона планируемого размещения линейного объекта федерального значения («Автомобильная дорога М-4 «Дон» - от Москвы через Воронеж, Ростов-на-Дону, Краснодар до Новороссийска. Строительство с последующей эксплуатацией на платной основе автомобильной дороги М-4 «Дон» - от Москвы через Воронеж, Ростов - на - Дону, Краснодар до Новороссийска на участке дальнего западного обхода г. Краснодара» Этап V. Транспортная развязка на км 17 (схема))
- зона планируемого размещения линейного объекта федерального значения «Автомобильная дорога А-289 Краснодар - Славянск-на-Кубани - Темрюк - автомобильная дорога А-290 Новороссийск - Керчь»
- границы кадастровых кварталов, их номера
- границы муниципальных образований
- границы населенных пунктов
- существующие автомобильные дороги, железная дорога
- границы земельных участков, относящихся к водному фонду
- ось трассы и пикетаж
- ГРАНИЦЫ СУЩЕСТВУЮЩИХ ЗЕМЕЛЬНЫХ УЧАСТКОВ:**
- границы земельных участков по сведениям ЕГРН, кадастровые номера
- СВЕДЕНИЯ О РЕЗЕРВИРУЕМОЙ ТЕРРИТОРИИ, А ИМЕННО:**
- границы резервируемых земельных участков в соответствии с проектом межевания территории
- обозначение характерной (поворотной) точки резервируемого земельного участка
- условные номера резервируемых земельных участков

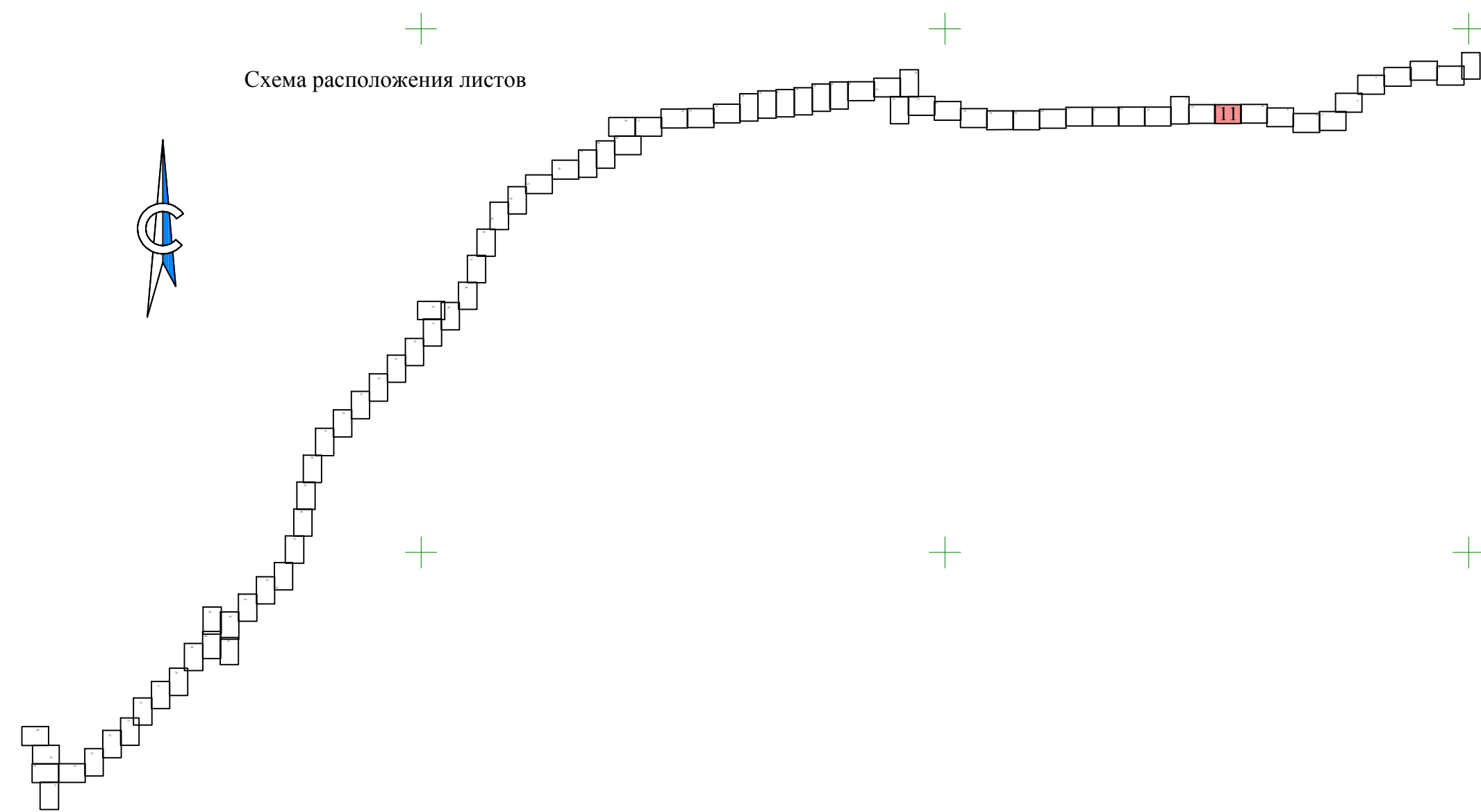
Изм.	Кол.уч.	Лист	№ док.	Подп.	Дата

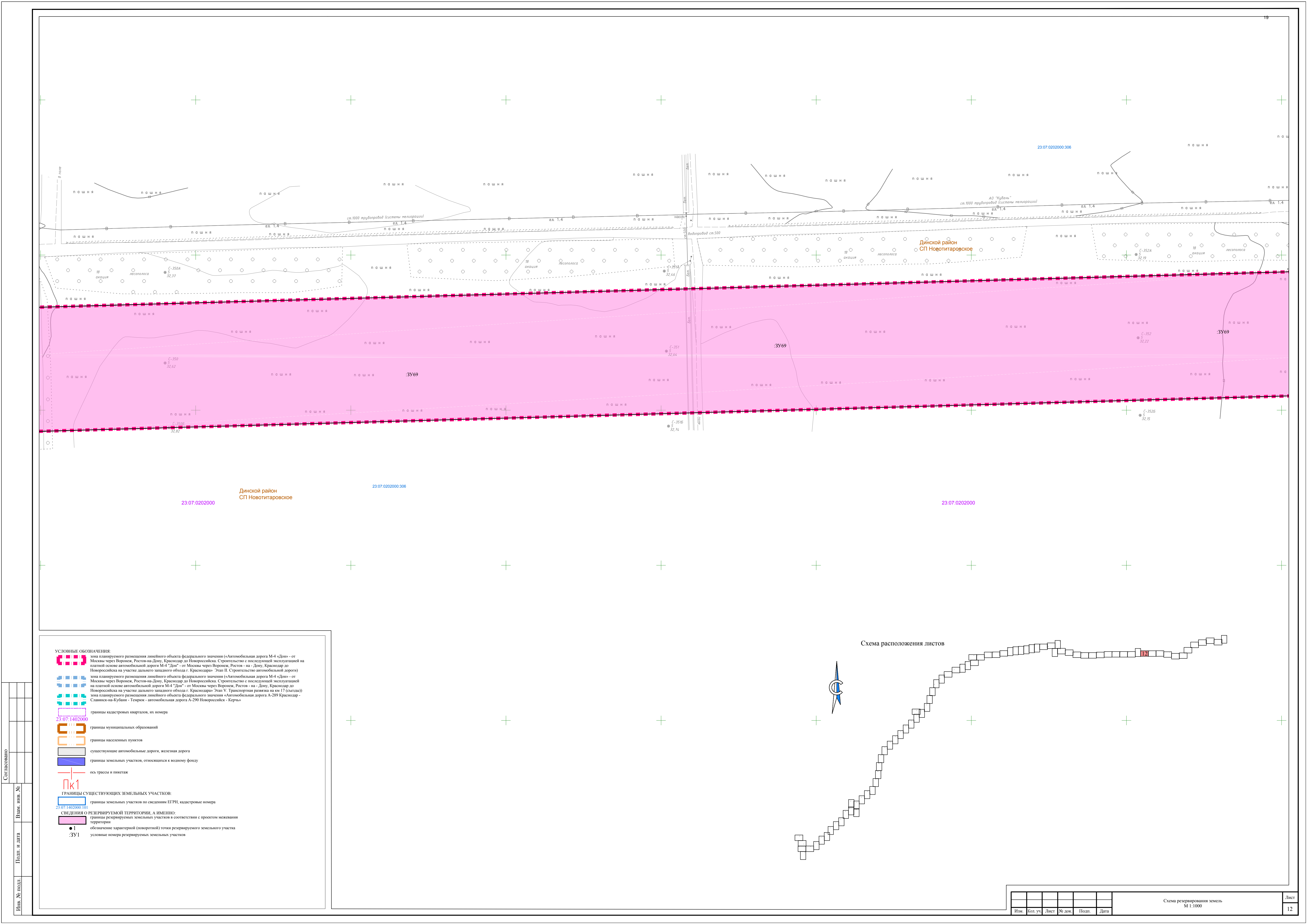


Согласовано			Взам. инв. №		
Иув. № подл.	Подп. и дата				

УСЛОВНЫЕ ОБОЗНАЧЕНИЯ:

- зона планируемого размещения линейного объекта федерального значения «Автомобильная дорога М-4 «Дон» - от Москвы через Воронеж, Ростов-на-Дону, Краснодар до Новороссийска. Строительство с последующей эксплуатацией на платной основе автомобильной дороги М-4 "Дон" - от Москвы через Воронеж, Ростов - на - Дону, Краснодар до Новороссийска на участке дальнего западного обхода г. Краснодара» - Этап II. Строительство автомобильной дороги
- зона планируемого размещения линейного объекта федерального значения «Автомобильная дорога М-4 «Дон» - от Москвы через Воронеж, Ростов-на-Дону, Краснодар до Новороссийска. Строительство с последующей эксплуатацией на платной основе автомобильной дороги М-4 "Дон" - от Москвы через Воронеж, Ростов - на - Дону, Краснодар до Новороссийска на участке дальнего западного обхода г. Краснодара» - Этап V. Транспортная развязка на км 17 (съезда) на Новороссийска
- зона планируемого размещения линейного объекта федерального значения «Автомобильная дорога А-289 Краснодар - Славянский-на-Кубани - Темрюк - автомобильная дорога А-290 Новороссийск - Керчь»
- границы кадастровых кварталов, из номера 23:07:1402000
- границы муниципальных образований
- границы населенных пунктов
- существующие автомобильные дороги, железная дорога
- границы земельных участков, относящихся к водному фонду
- ось трассы и нумерация
- Пк1**
- ГРАНИЦЫ СУЩЕСТВУЮЩИХ ЗЕМЕЛЬНЫХ УЧАСТКОВ:**
 - границы земельных участков по сведениям ЕГРН, кадастровые номера 23:07:1402000:101
- СВЕДЕНИЯ О РЕЗЕРВИРУЕМОЙ ТЕРРИТОРИИ, А ИМЕННО:**
 - границы резервируемых земельных участков в соответствии с проектом межевания территории
 - обозначение характерной (поворотной) точки резервируемого земельного участка 1
 - условные номера резервируемых земельных участков 3У1

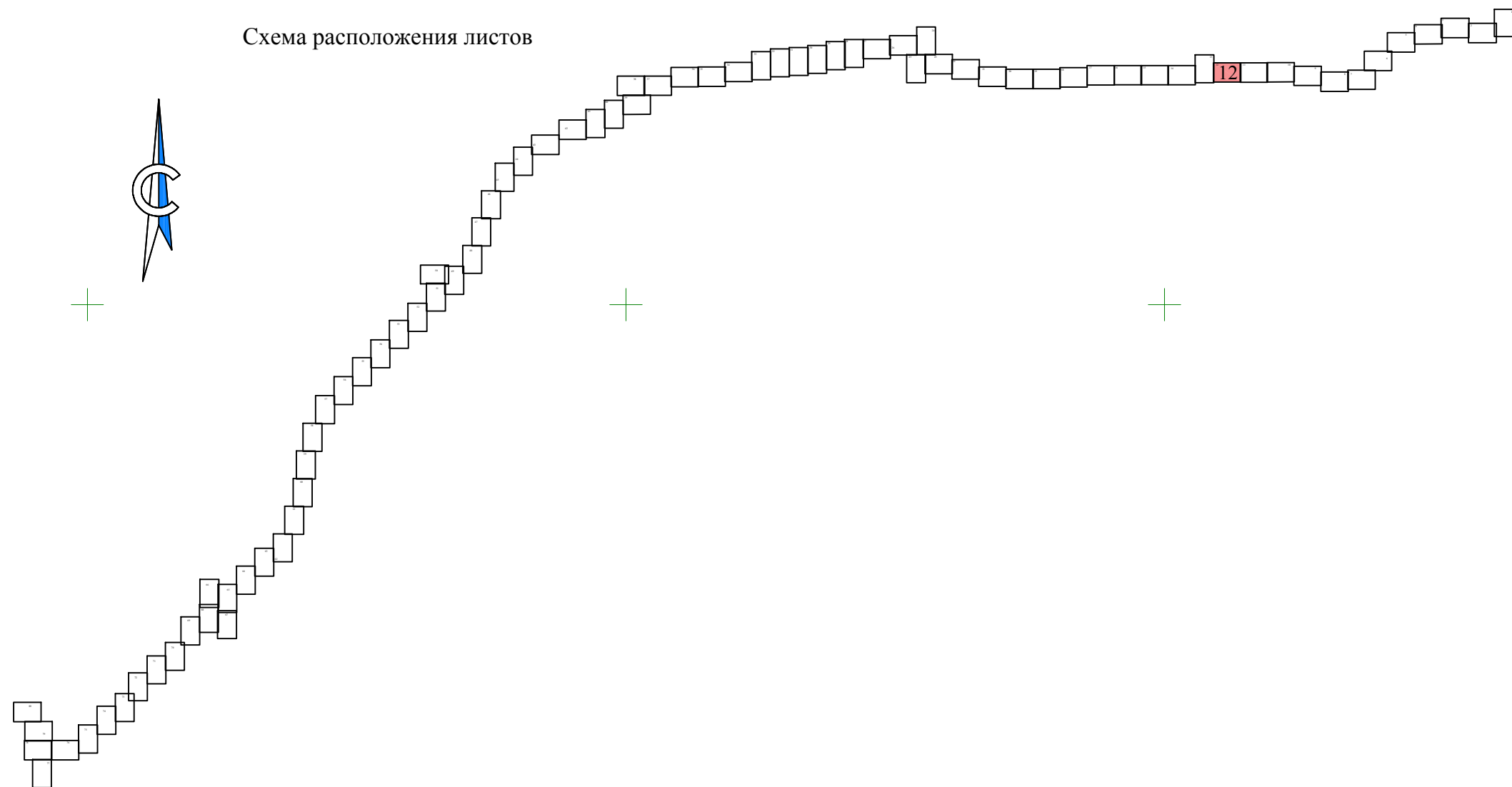




Согласовано				
	Имя, № подл.	Подп. и дата	Вам, инв. №	
Имя, № подл.				
	Имя, № подл.	Подп. и дата	Вам, инв. №	

- УСЛОВНЫЕ ОБОЗНАЧЕНИЯ:
- зона планируемого размещения линейного объекта федерального значения «Автомобильная дорога М-4 «Дон» - от Москвы через Воронеж, Ростов-на-Дону, Краснодар до Новороссийска. Строительство с последующей эксплуатацией на платной основе автомобильной дороги М-4 «Дон» - от Москвы через Воронеж, Ростов - на - Дону, Краснодар до Новороссийска на участке дальнего западного обхода г. Краснодара» Этап II. Строительство автомобильной дороги
 - зона планируемого размещения линейного объекта федерального значения «Автомобильная дорога М-4 «Дон» - от Москвы через Воронеж, Ростов-на-Дону, Краснодар до Новороссийска. Строительство с последующей эксплуатацией на платной основе автомобильной дороги М-4 «Дон» - от Москвы через Воронеж, Ростов - на - Дону, Краснодар до Новороссийска на участке дальнего западного обхода г. Краснодара» Этап V. Транспортная развязка на км 17 (схемы)
 - зона планируемого размещения линейного объекта федерального значения «Автомобильная дорога А-289 Краснодар - Славяск-на-Кубани - Темрюк - автомобильная дорога А-290 Новороссийск - Керчь»
 - границы кадастровых кварталов, их номера
 - границы муниципальных образований
 - границы населенных пунктов
 - существующие автомобильные дороги, железная дорога
 - границы земельных участков, относящихся к водному фонду
 - ось трассы и пикетаж
 - Пк1
 - ГРАНИЦЫ СУЩЕСТВУЮЩИХ ЗЕМЕЛЬНЫХ УЧАСТКОВ:
 - границы земельных участков по сведениям ЕПРН, кадастровые номера
 - 23.07.1402000.101
 - СВЕДЕНИЯ О РЕЗЕРВИРУЕМОЙ ТЕРРИТОРИИ, А ИМЕННО:
 - границы резервируемых земельных участков в соответствии с проектом межевания территории
 - обозначение характерной (поворотной) точки резервируемого земельного участка
 - условные номера резервируемых земельных участков

Схема расположения листов



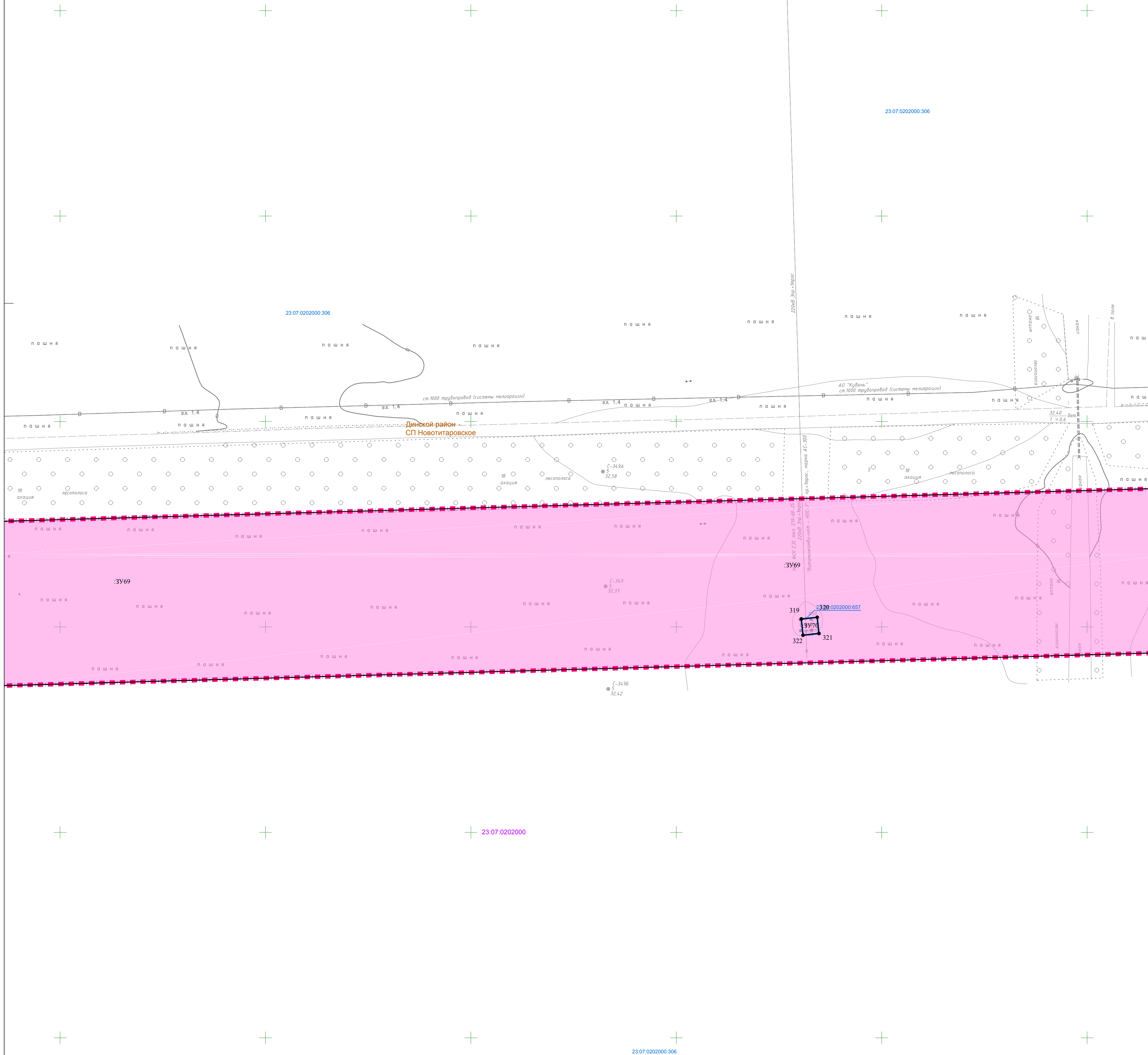
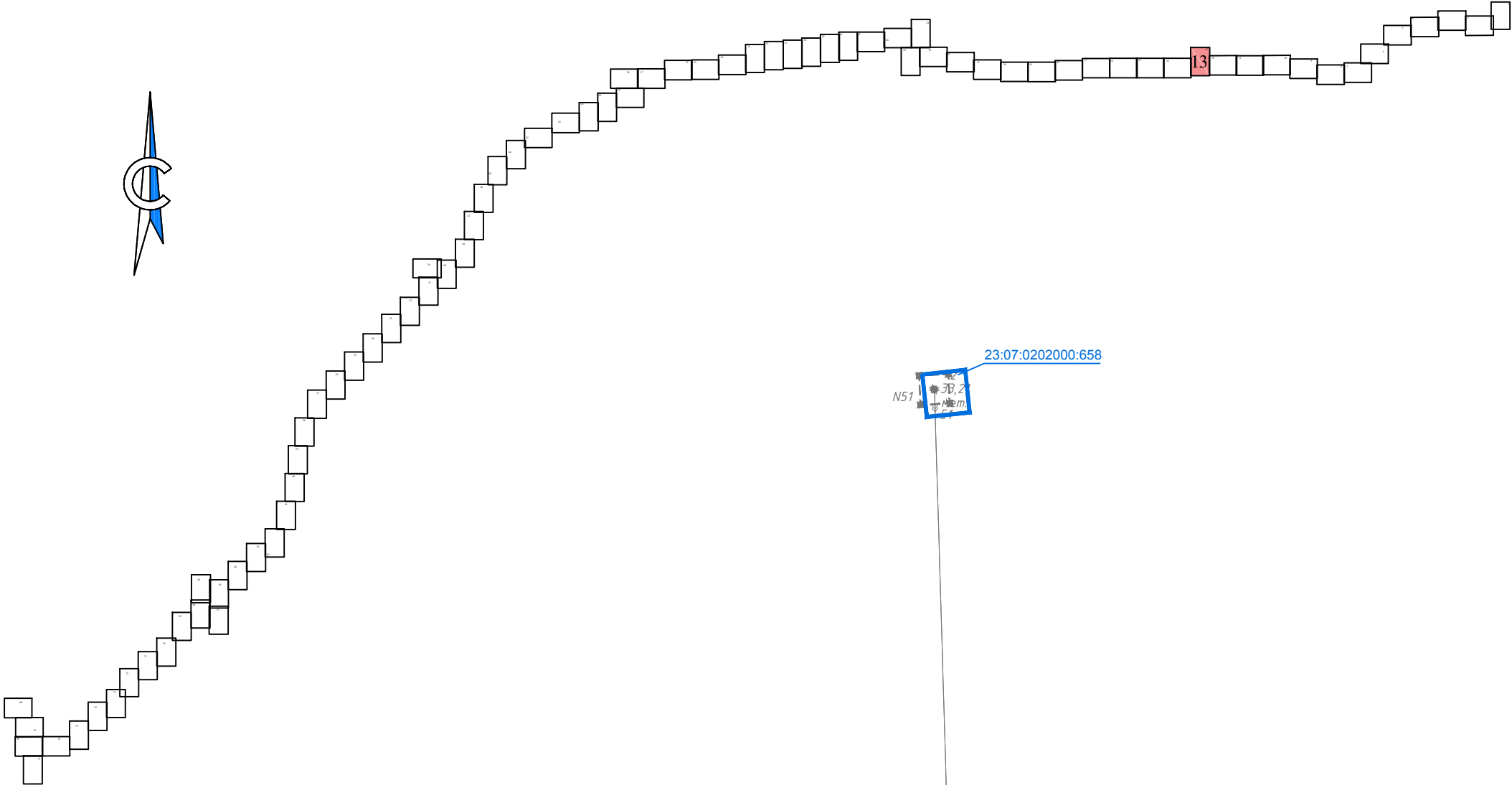
Изм.	Кол.уч.	Лист	№ док.	Подп.	Дата

Схема резервирования земель
М 1:1000

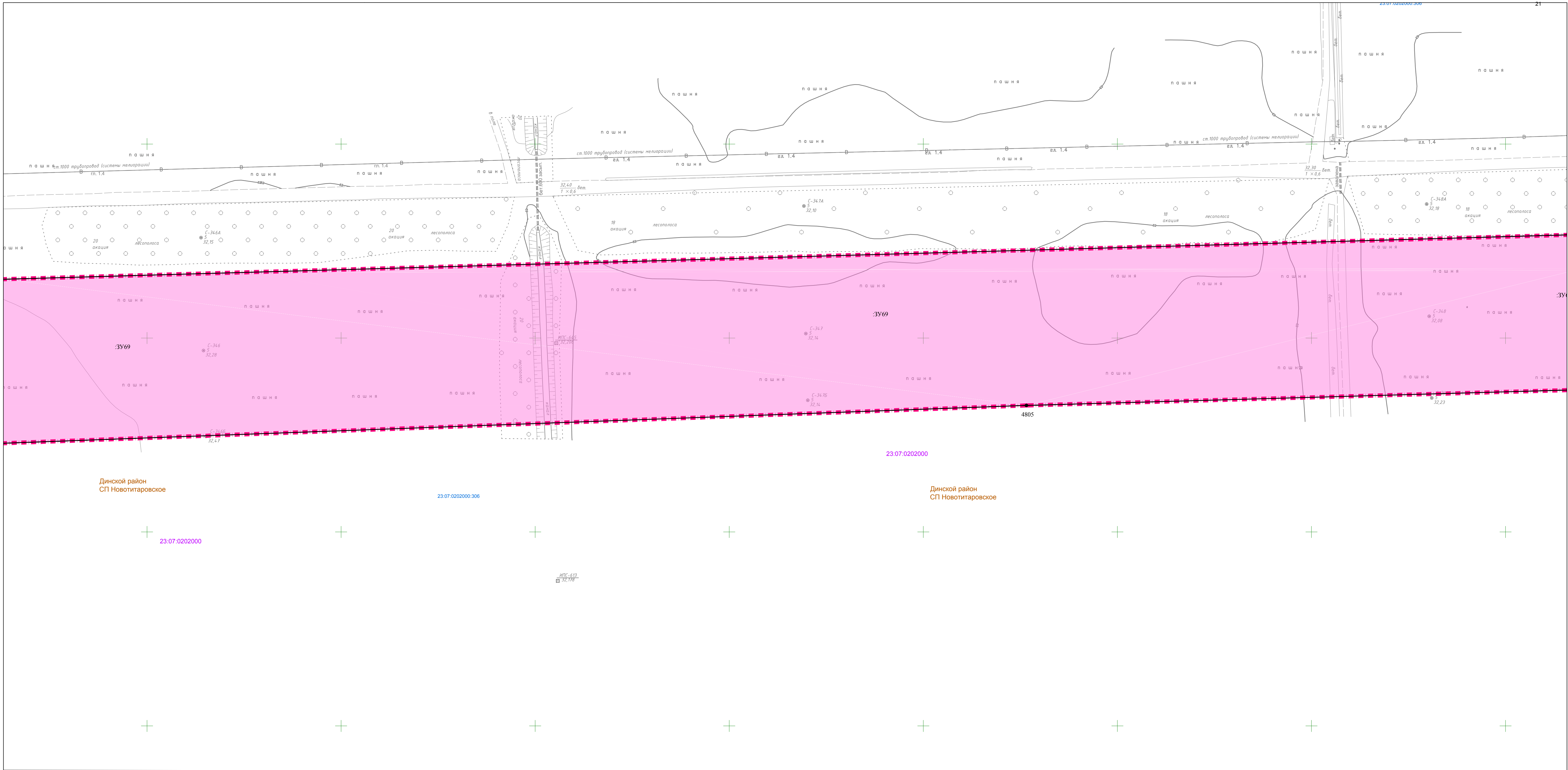
УСЛОВНЫЕ ОБОЗНАЧЕНИЯ:

- зона планируемого размещения линейного объекта федерального значения («Автомобильная дорога М-4 «Дон» - от Москвы через Воронеж, Ростов-на-Дону, Краснодар до Новороссийска. Строительство с последующей эксплуатацией на платной основе автомобильной дороги М-4 «Дон» - от Москвы через Воронеж, Ростов - на - Дону, Краснодар до Новороссийска на участке дальнего западного обхода г. Краснодара» Этап II. Строительство автомобильной дороги)
- зона планируемого размещения линейного объекта федерального значения («Автомобильная дорога М-4 «Дон» - от Москвы через Воронеж, Ростов-на-Дону, Краснодар до Новороссийска. Строительство с последующей эксплуатацией на платной основе автомобильной дороги М-4 «Дон» - от Москвы через Воронеж, Ростов - на - Дону, Краснодар до Новороссийска на участке дальнего западного обхода г. Краснодара» Этап V. Транспортная развязка на км 17 (связка))
- зона планируемого размещения линейного объекта федерального значения «Автомобильная дорога А-289 Краснодар - Славянск-на-Кубани - Темрюк - автомобильная дорога А-290 Новороссийск - Керчь»
- границы кадастровых кварталов, их номера
- границы муниципальных образований
- границы населенных пунктов
- существующие автомобильные дороги, железная дорога
- границы земельных участков, относящихся к водному фонду
- ось-трассы и пикетаж
- границы существующих земельных участков:
- границы земельных участков по сведениям ЕГРН, кадастровые номера
- СВЕДЕНИЯ О РЕЗЕРВИРУЕМОЙ ТЕРРИТОРИИ, А ИМЕННО:
- границы резервируемых земельных участков в соответствии с проектом межевания территории
- обозначение характерной (поворотной) точки резервируемого земельного участка
- условные номера резервируемых земельных участков

Схема расположения листов

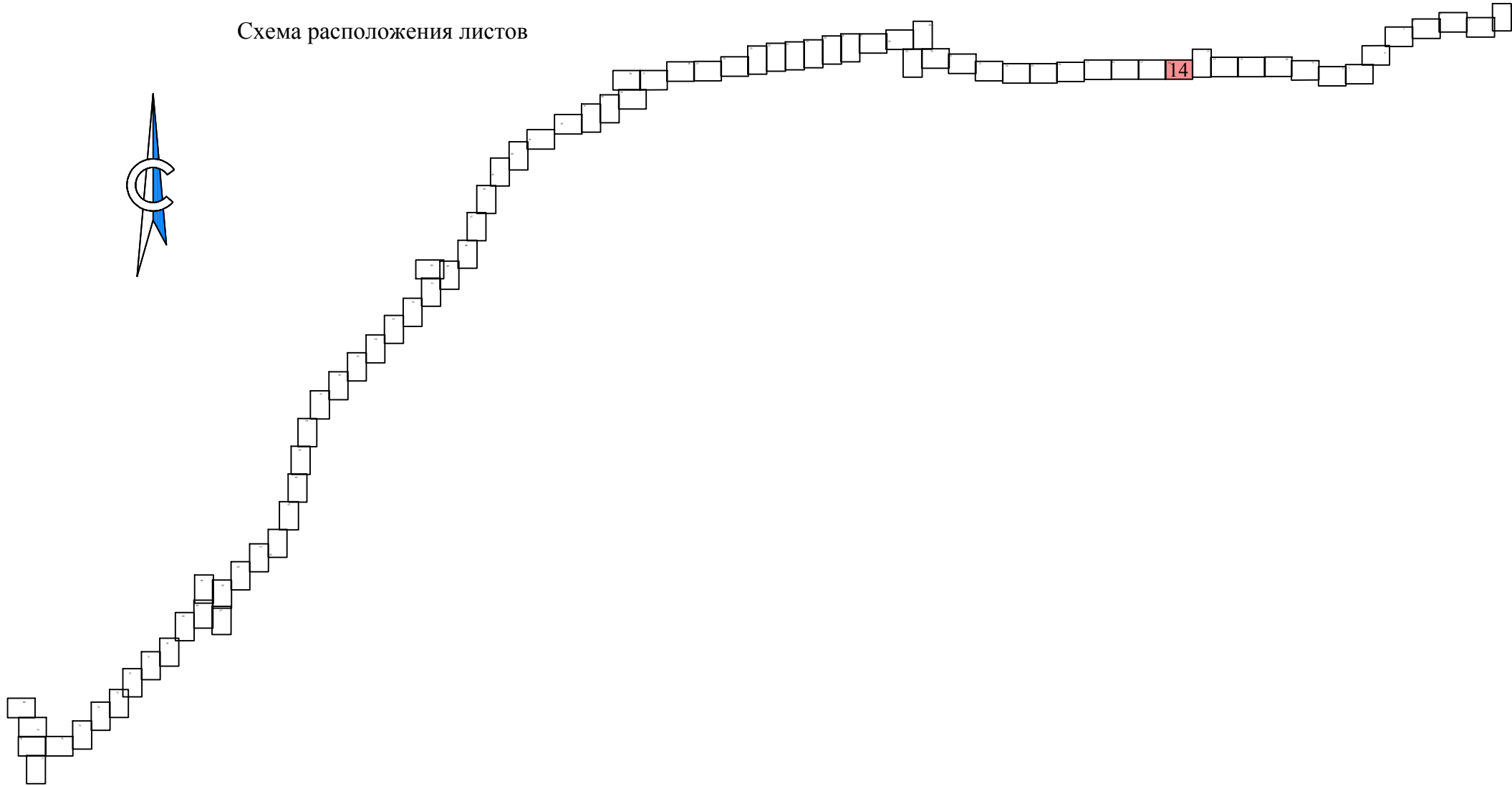


Согласовано									
Имя, № подл.	Подп. и дата	Взам. инв. №							

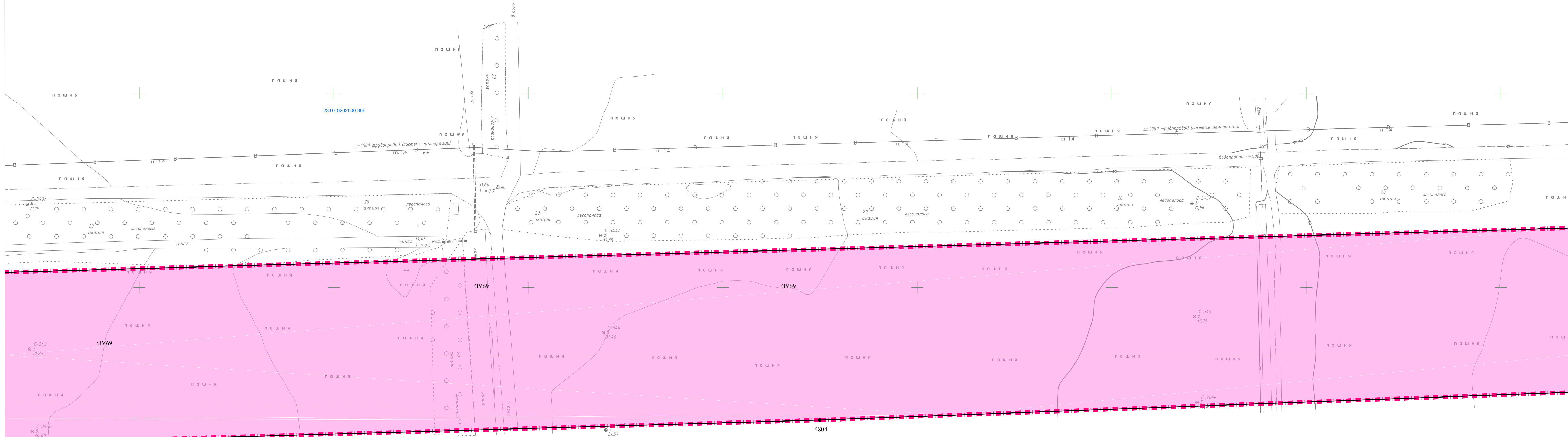


- УСЛОВНЫЕ ОБОЗНАЧЕНИЯ:
- зона планируемого размещения линейного объекта федерального значения («Автомобильная дорога М-4 «Дон» - от Москвы через Воронеж, Ростов-на-Дону, Краснодар до Новороссийска. Строительство с последующей эксплуатацией на платной основе автомобильной дороги М-4 «Дон» - от Москвы через Воронеж, Ростов - на - Дону, Краснодар до Новороссийска на участке дальнего западного обхода г. Краснодара» -Этап II. Строительство автомобильной дороги)
 - зона планируемого размещения линейного объекта федерального значения («Автомобильная дорога М-4 «Дон» - от Москвы через Воронеж, Ростов-на-Дону, Краснодар до Новороссийска. Строительство с последующей эксплуатацией на платной основе автомобильной дороги М-4 «Дон» - от Москвы через Воронеж, Ростов - на - Дону, Краснодар до Новороссийска на участке дальнего западного обхода г. Краснодара» -Этап V. Транспортная развязка на км 17 (соединяет) зона планируемого размещения линейного объекта федерального значения «Автомобильная дорога А-289 Краснодар - Славянск-на-Кубани - Темрюк - автомобильная дорога А-290 Новороссийск - Керчь»
 - границы кадастровых кварталов, их номера
 - границы муниципальных образований
 - границы населенных пунктов
 - существующие автомобильные дороги, железная дорога
 - границы земельных участков, относящихся к водному фонду
 - ось трассы и пикетаж
- Границы существующих земельных участков:
- границы земельных участков по сведениям ЕГРН, кадастровые номера
 - 23:07:1402000.101
- СВЕДЕНИЯ О РЕЗЕРВИРУЕМОЙ ТЕРРИТОРИИ, А ИМЕННО:
- границы резервируемых земельных участков в соответствии с проектом межевания территории
 - обозначение характерной (поворотной) точки резервируемого земельного участка
 - 3У1
 - условные номера резервируемых земельных участков

Схема расположения листов




Изм.	Кол.уч.	Лист	№ док.	Подп.	Дата



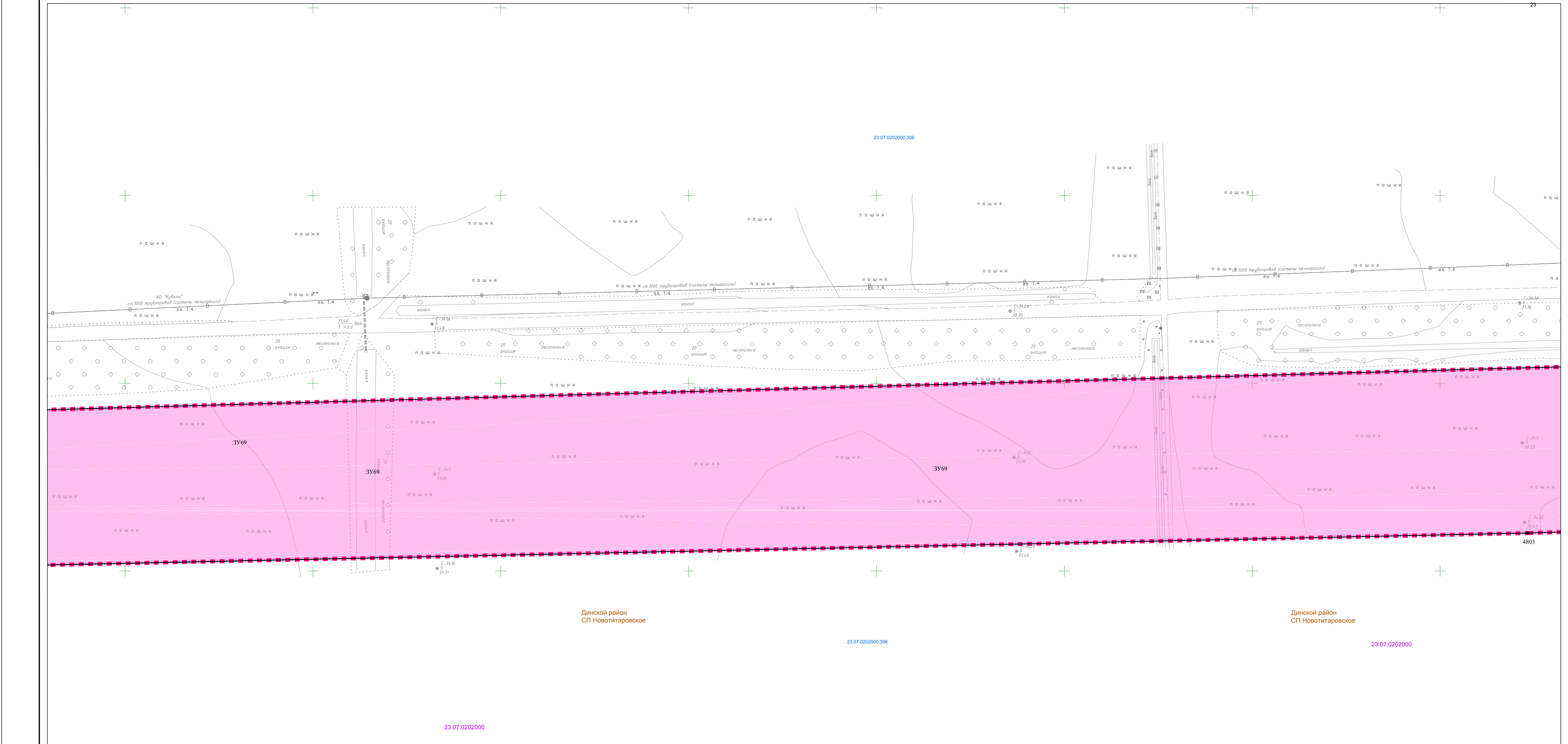
Динской район
СП Новотитаровское

Схема расположения листов



УСЛОВНЫЕ ОБОЗНАЧЕНИЯ:

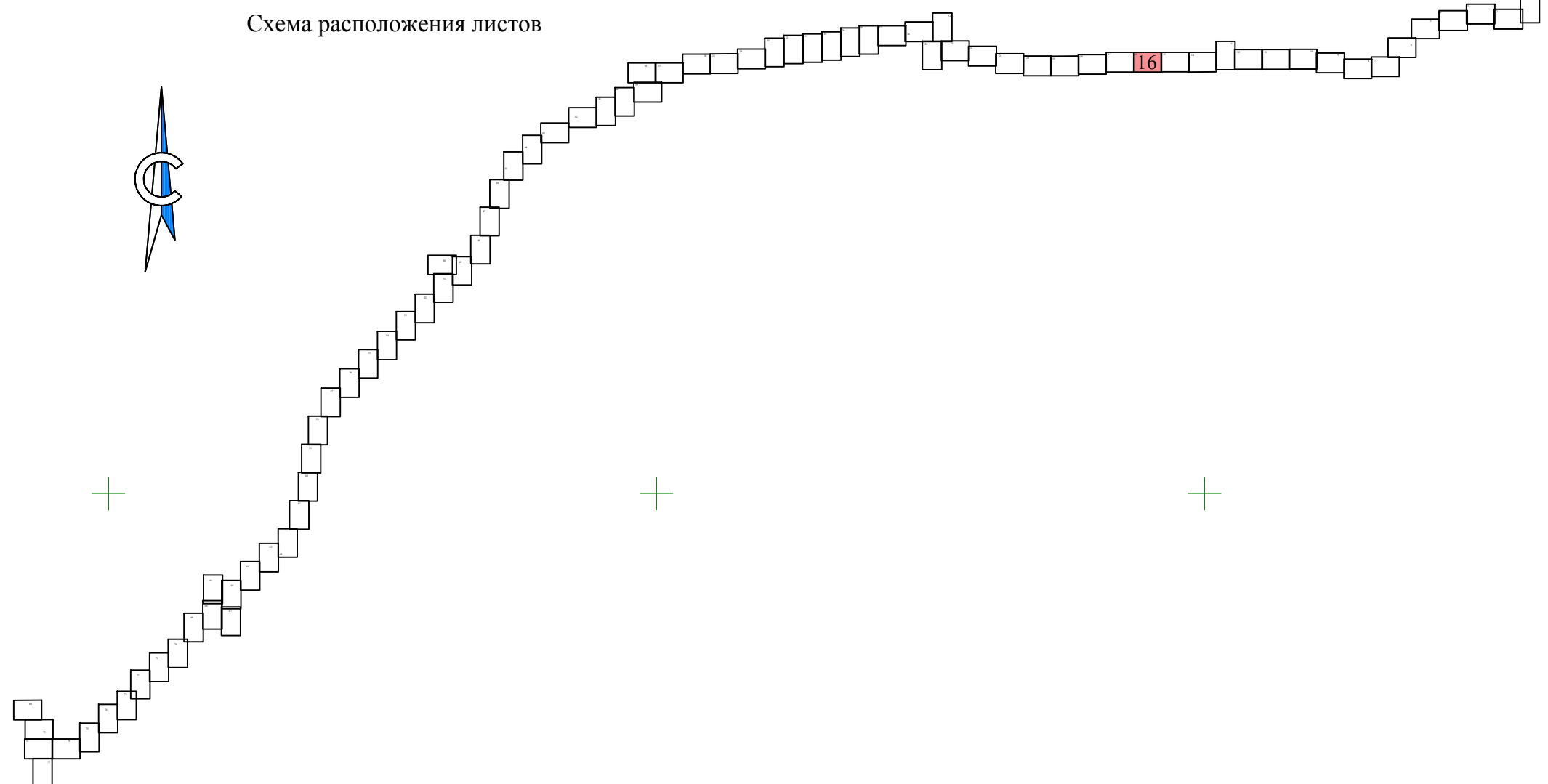
- зона планируемого размещения линейного объекта федерального значения («Автомобильная дорога М-4 «Дон» - от Москвы через Воронеж, Ростов-на-Дону, Краснодар до Новороссийска. Строительство с последующей эксплуатацией на платной основе автомобильной дороги М-4 «Дон» - от Москвы через Воронеж, Ростов - на - Дону, Краснодар до Новороссийска на участке дальнего западного обхода г. Краснодара» Этап II. Строительство автомобильной дороги)
- зона планируемого размещения линейного объекта федерального значения («Автомобильная дорога М-4 «Дон» - от Москвы через Воронеж, Ростов-на-Дону, Краснодар до Новороссийска. Строительство с последующей эксплуатацией на платной основе автомобильной дороги М-4 «Дон» - от Москвы через Воронеж, Ростов - на - Дону, Краснодар до Новороссийска на участке дальнего западного обхода г. Краснодара» Этап V. Транспортная развязка на км 17 (сезды))
- зона планируемого размещения линейного объекта федерального значения «Автомобильная дорога А-289 Краснодар - Славянск-на-Кубани - Темрюк - автомобильная дорога А-290 Новороссийск - Керчь»
- границы кадастровых кварталов, их номера
- границы муниципальных образований
- границы населенных пунктов
- существующие автомобильные дороги, железная дорога
- границы земельных участков, относящихся к водному фонду
- ось трассы и пикетаж
- ГРАНИЦЫ СУЩЕСТВУЮЩИХ ЗЕМЕЛЬНЫХ УЧАСТКОВ:**
- границы земельных участков по сведениям ЕГРН, кадастровые номера
- СВЕДЕНИЯ О РЕЗЕРВИРУЕМОЙ ТЕРРИТОРИИ, А ИМЕННО:**
- границы резервируемых земельных участков в соответствии с проектом межевания территории
- обозначение характерной (поворотной) точки резервируемого земельного участка
- условные номера резервируемых земельных участков

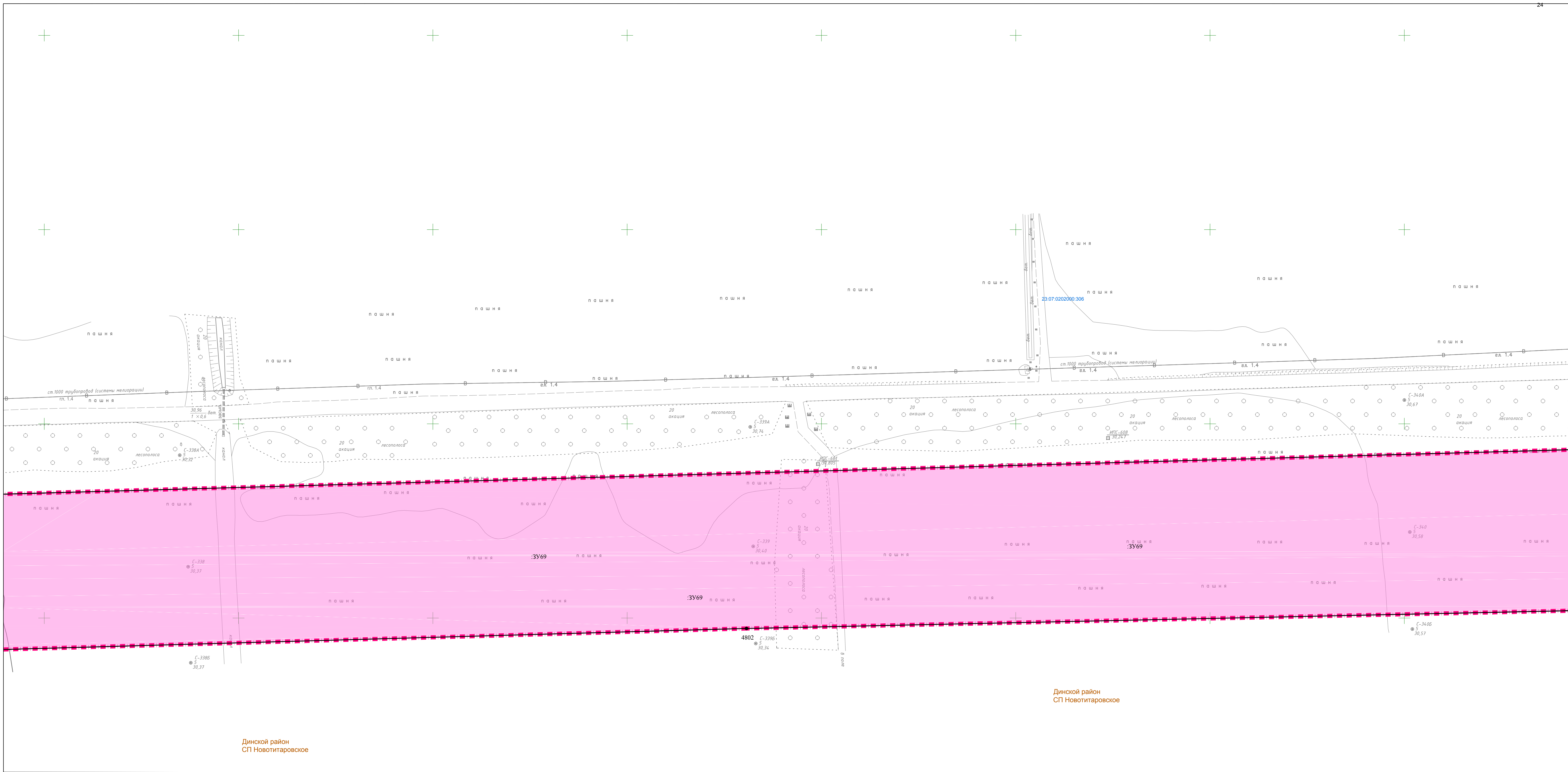


Имя, № подл.	Подп. и дата	Взам. инв. №	Согласовано		

УСЛОВНЫЕ ОБОЗНАЧЕНИЯ:

- зона планируемого размещения линейного объекта федерального значения «Автомобильная дорога М-4 «Дон» - от Москвы через Воронеж, Ростов-на-Дону, Краснодар до Новороссийска. Строительство с последующей эксплуатацией на платной основе автомобильной дороги М-4 «Дон» - от Москвы через Воронеж, Ростов - на - Дону, Краснодар до Новороссийска на участке дальнего западного обхода г. Краснодара» - Этап II. Строительство автомобильной дороги
- зона планируемого размещения линейного объекта федерального значения «Автомобильная дорога М-4 «Дон» - от Москвы через Воронеж, Ростов-на-Дону, Краснодар до Новороссийска. Строительство с последующей эксплуатацией на платной основе автомобильной дороги М-4 «Дон» - от Москвы через Воронеж, Ростов - на - Дону, Краснодар до Новороссийска на участке дальнего западного обхода г. Краснодара» - Этап V. Транспортная развязка на км 17 (связь)
- зона планируемого размещения линейного объекта федерального значения «Автомобильная дорога А-289 Краснодар - Славянский-Кубань - Темрюк - автомобильная дорога А-290 Новороссийск - Керчь»
- границы кадастровых кварталов, их номера
- границы муниципальных образований
- границы населенных пунктов
- существующие автомобильные дороги, железная дорога
- границы земельных участков, относящихся к водному фонду
- ось трассы и пикетаж
- Пк1
- ГРАНИЦЫ СУЩЕСТВУЮЩИХ ЗЕМЕЛЬНЫХ УЧАСТКОВ:**
- границы земельных участков по сведениям ЕГРН, кадастровые номера
- 23.07.1402000.101
- СВЕДЕНИЯ О РЕЗЕРВИРУЕМОЙ ТЕРРИТОРИИ, А ИМЕННО:**
- границы резервируемых земельных участков в соответствии с проектом межевания территории
- обозначение характерной (поворотной) точки резервируемого земельного участка
- 1
- ЗУ1
- условные номера резервируемых земельных участков





Динской район
СП Новотитаровское

Динской район
СП Новотитаровское

УСЛОВНЫЕ ОБОЗНАЧЕНИЯ:

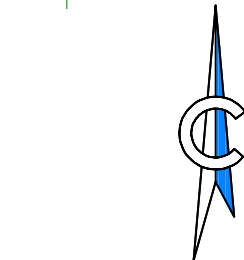
- зона планируемого размещения линейного объекта федерального значения («Автомобильная дорога М-4 «Дон» - от Москвы через Воронеж, Ростов-на-Дону, Краснодар до Новороссийска. Строительство с последующей эксплуатацией на платной основе автомобильной дороги М-4 «Дон» - от Москвы через Воронеж, Ростов - на - Дону, Краснодар до Новороссийска на участке дальнего западного обхода г. Краснодара» - Этап II. Строительство автомобильной дороги)
- зона планируемого размещения линейного объекта федерального значения («Автомобильная дорога М-4 «Дон» - от Москвы через Воронеж, Ростов-на-Дону, Краснодар до Новороссийска. Строительство с последующей эксплуатацией на платной основе автомобильной дороги М-4 «Дон» - от Москвы через Воронеж, Ростов - на - Дону, Краснодар до Новороссийска на участке дальнего западного обхода г. Краснодара» - Этап V. Транспортная развязка на км 17 (съезда))
- зона планируемого размещения линейного объекта федерального значения «Автомобильная дорога А-289 Краснодар - Славянск-на-Кубани - Тимок - автомобильная дорога А-290 Новороссийск - Керчь»

- границы кадастровых кварталов, их номера
- границы муниципальных образований
- границы населенных пунктов
- существующие автомобильные дороги, железная дорога
- границы земельных участков, относящихся к водному фонду
- ось трассы и пикетаж

Пк1
ГРАНИЦЫ СУЩЕСТВУЮЩИХ ЗЕМЕЛЬНЫХ УЧАСТКОВ:
границы земельных участков по сведениям ЕГРН, кадастровые номера

СВЕДЕНИЯ О РЕЗЕРВИРУЕМОЙ ТЕРРИТОРИИ, А ИМЕННО:
границы резервируемых земельных участков в соответствии с проектом межевания территории
обозначение характерной (поворотной) точки резервируемого земельного участка
условные номера резервируемых земельных участков

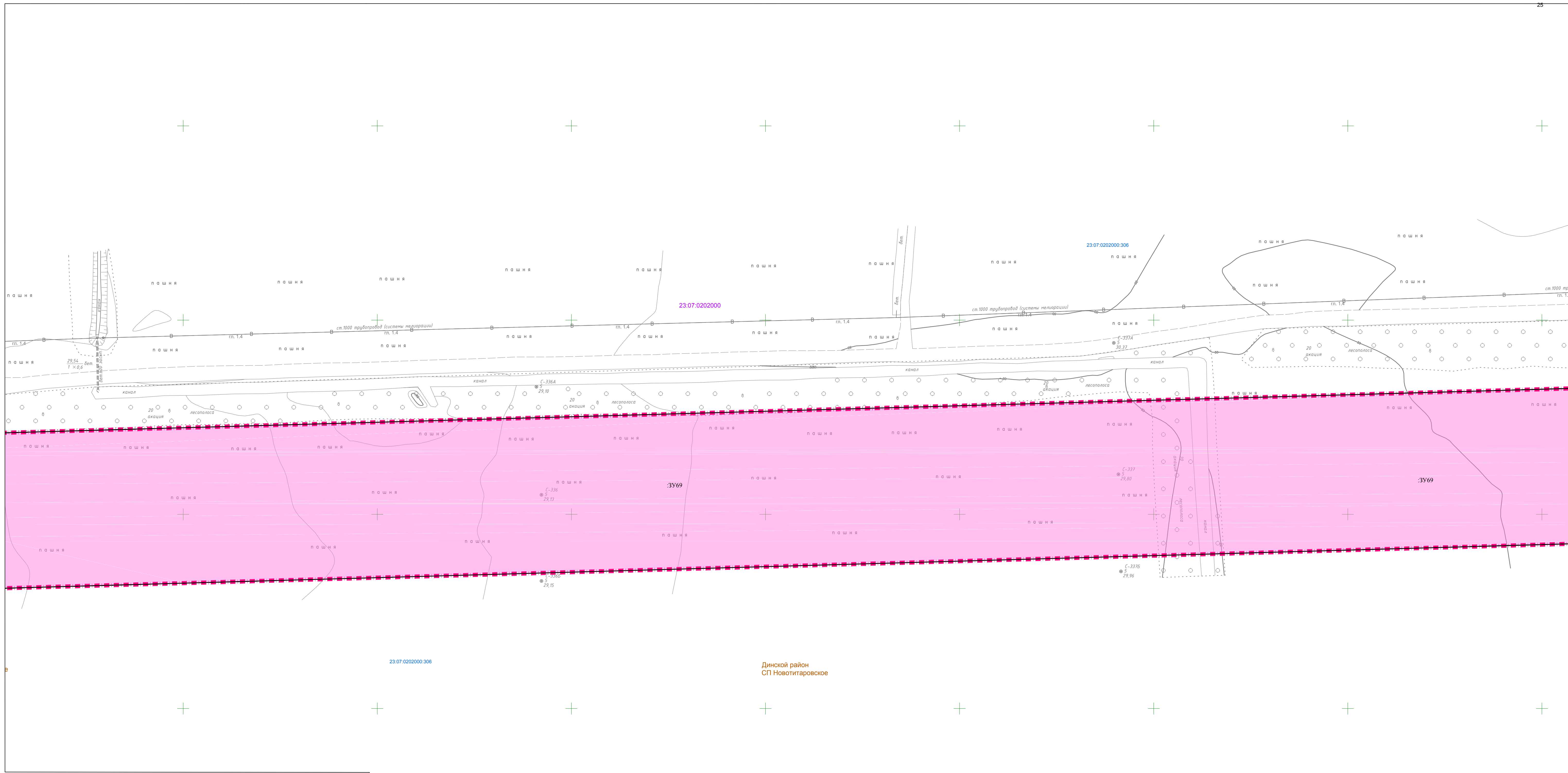
Схема расположения листов



23.07.0202000

Изм.	Кол.уч.	Лист	№ док.	Подп.	Дата

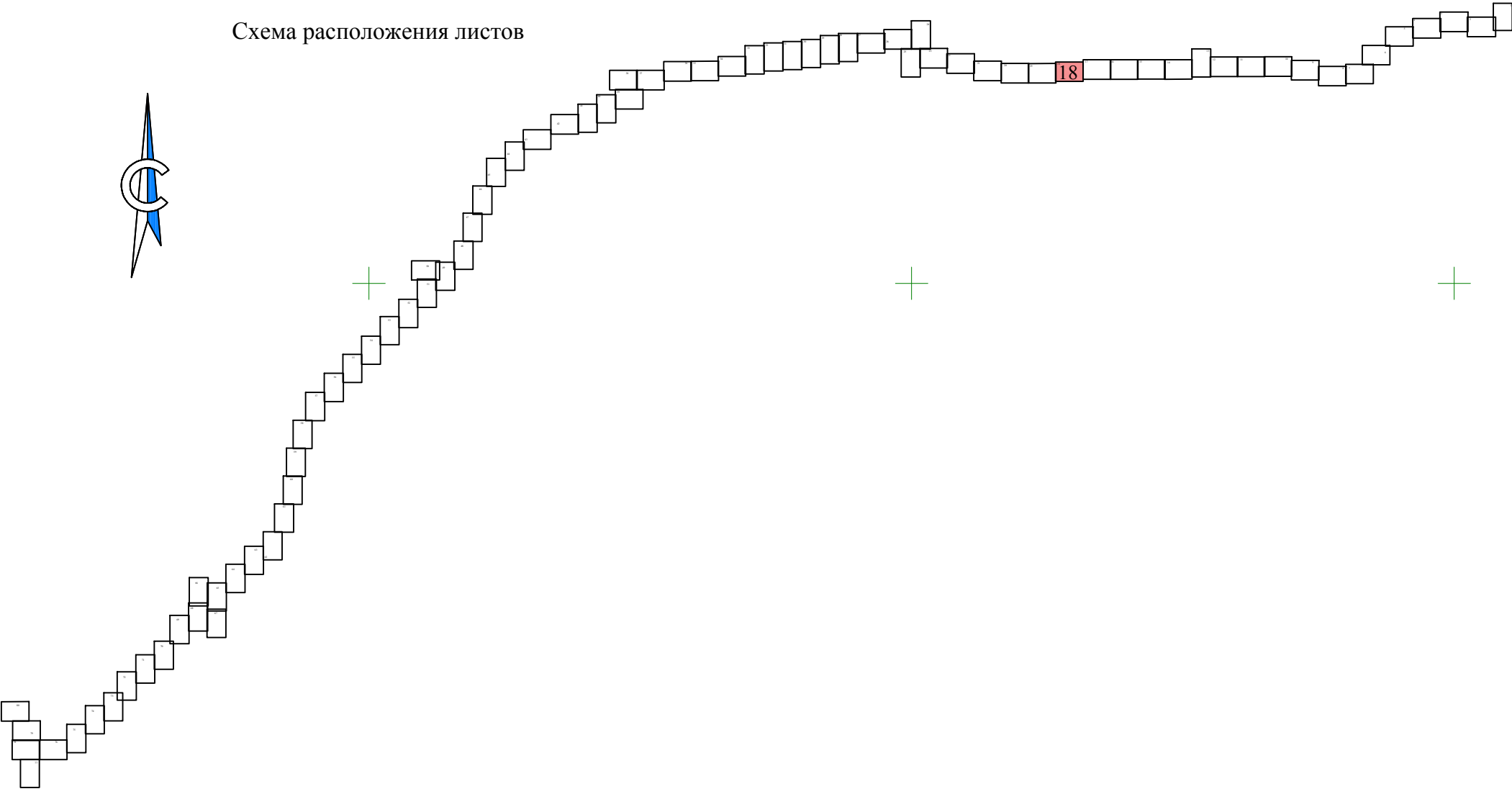
Схема резервирования земель
М 1:1000



Динской район
СП Новотитаровское

- УСЛОВНЫЕ ОБОЗНАЧЕНИЯ:**
- зона планируемого размещения линейного объекта федерального значения «Автомобильная дорога М-4 «Дон» - от Москвы через Воронеж, Ростов-на-Дону, Краснодар до Новороссийска. Строительство с последующей эксплуатацией на платной основе автомобильной дороги М-4 «Дон» - от Москвы через Воронеж, Ростов - на - Дону, Краснодар до Новороссийска на участке дальнего западного обхода г. Краснодара» - Этап II. Строительство автомобильной дороги
 - зона планируемого размещения линейного объекта федерального значения «Автомобильная дорога М-4 «Дон» - от Москвы через Воронеж, Ростов-на-Дону, Краснодар до Новороссийска. Строительство с последующей эксплуатацией на платной основе автомобильной дороги М-4 «Дон» - от Москвы через Воронеж, Ростов - на - Дону, Краснодар до Новороссийска на участке дальнего западного обхода г. Краснодара» - Этап V. Транспортная развязка на км 17 (связь)
 - зона планируемого размещения линейного объекта федерального значения «Автомобильная дорога А-289 Краснодар - Славянский-Кубань - Темрюк - автомобильная дорога А-290 Новороссийск - Керчь»
 - границы кадастровых кварталов, их номера
 - границы муниципальных образований
 - границы населенных пунктов
 - существующие автомобильные дороги, железная дорога
 - границы земельных участков, относящихся к водному фонду
 - ось трассы и шпикетаж
 - Пк1
 - ГРАНИЦЫ СУЩЕСТВУЮЩИХ ЗЕМЕЛЬНЫХ УЧАСТКОВ:**
 - границы земельных участков по сведениям ЕГРН, кадастровые номера
 - СВЕДЕНИЯ О РЕЗЕРВИРУЕМОЙ ТЕРРИТОРИИ, А ИМЕННО:**
 - границы резервируемых земельных участков в соответствии с проектом межевания территории
 - обозначение характерной (поворотной) точки резервируемого земельного участка
 - условные номера резервируемых земельных участков

Схема расположения листов



Изм.	Кол.уч.	Лист	№ док.	Подп.	Дата

Схема резервирования земель
М 1:1000



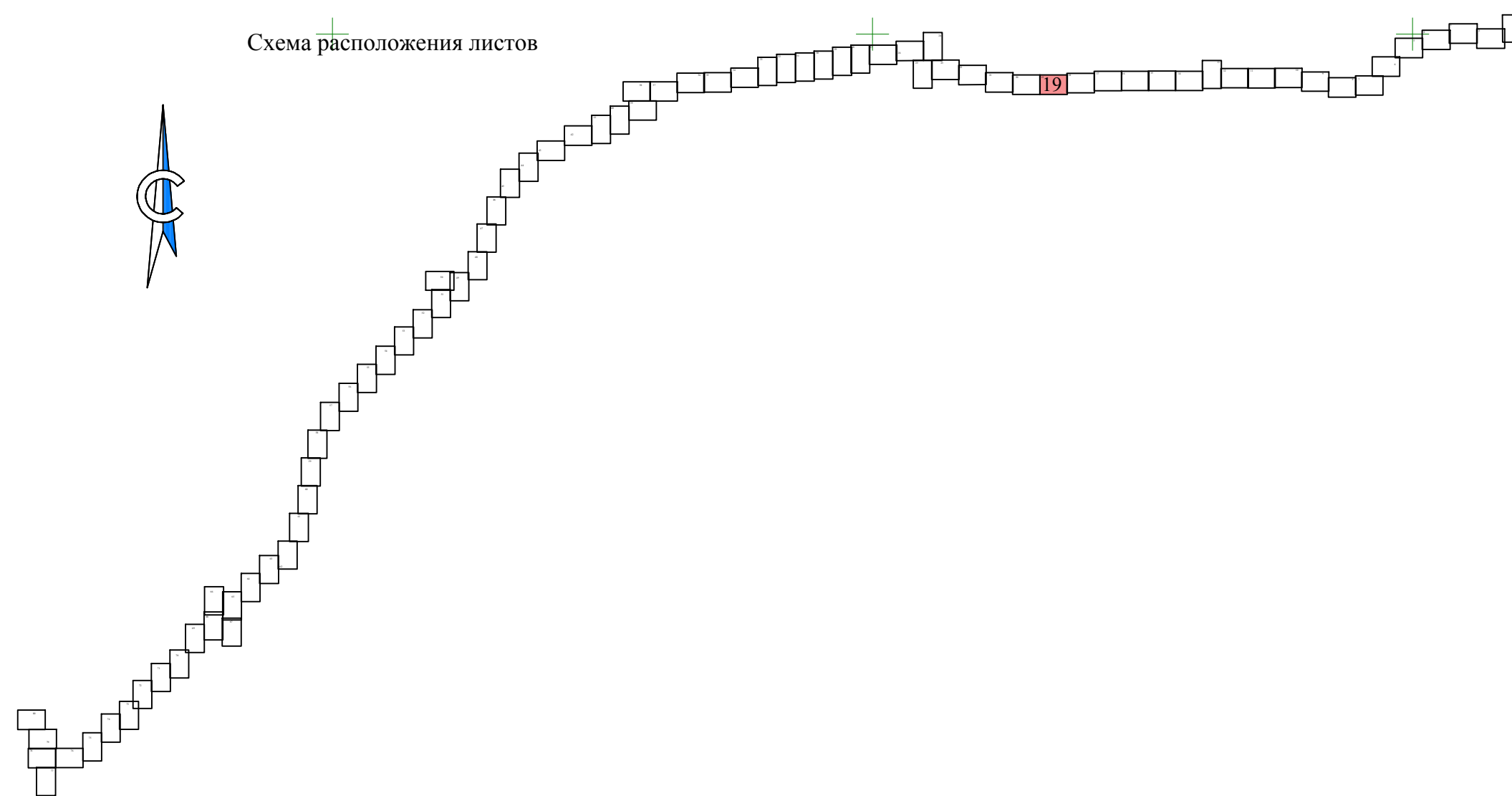
Динской район
СП Новотитаровское

23:07:0202000

Динской район
СП Новотитаровское

23:07:0202000

Схема расположения листов



зона планирования размещения линейного объекта федерального значения («Автомобильная дорога М-4 «Дон» от Москвы через Воронеж, Ростов-на-Дону, Краснодар до Новороссии». Строительство с последующей эксплуатацией на платной основе автомобильной дороги М-4 «Дон» от Москвы через Воронеж, Ростов - на - Дону, Краснодар до Новороссии на участке дальнейшего платного обхода г. Краснодара; Транзитный объезд г. Краснодара и транзитный объезд территории

зона планирования размещения линейного объекта федерального значения («Автомобильная дорога М-4 «Дон» от Москвы через Воронеж, Ростов-на-Дону, Краснодар до Новороссии». Строительством с последующей эксплуатацией на платной основе автомобильной дороги М-4 «Дон» от Москвы через Воронеж, Ростов - на - Дону, Краснодар до Новороссии на участке дальнейшего платного обхода г. Краснодара; Этан В. Транспортная развязка на км 17 (текущая зона планирования размещения линейного объекта федерального значения «Автомобильная дорога А-290 Краснодар – Славянск-на-Кубани – Темрюк – автомобильная дорога А-290 Новороссийск – Керчь»

границы кадастровых кварталов, их номера

Abstract

Downloaded from <http://www.jstor.org/stable/2346127> on Tue, 20 Jun 2016 12:01:05 UTC

[illegible]

1

1. *Journal of the American Medical Association*, 2000; 284: 2689-2695.

TKI

23:07:1402000:101

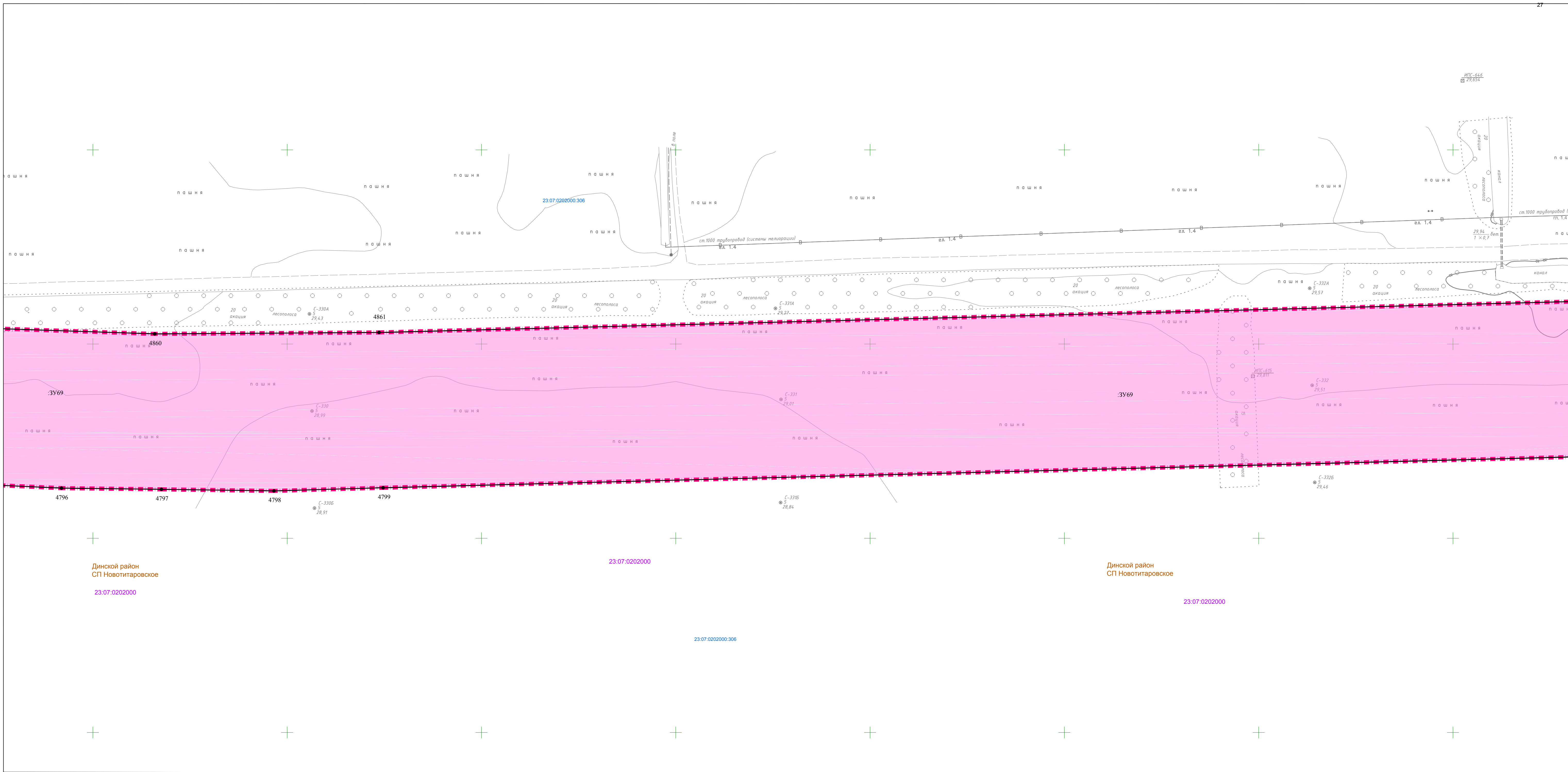
границы резервируемых земельных участков в соответствии с проектом межевания

● 1 обозначение характерной (поворотной) точки резервируемого земельного участка

391 *Устойчивые популяции резервуарных организмов в условиях*

Согласовано

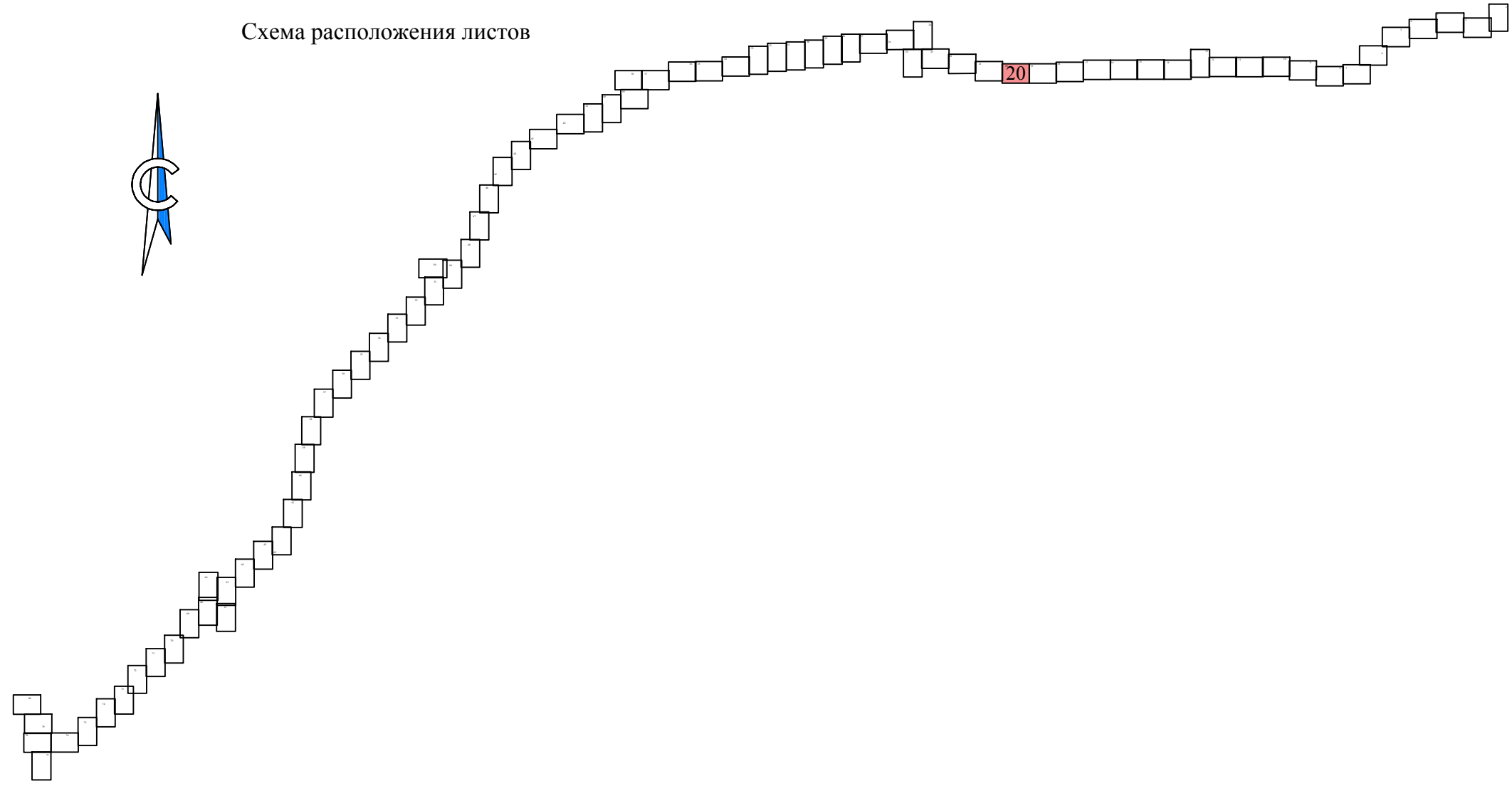
Схема резервирования земель
М 1:1000



УСЛОВНЫЕ ОБОЗНАЧЕНИЯ:

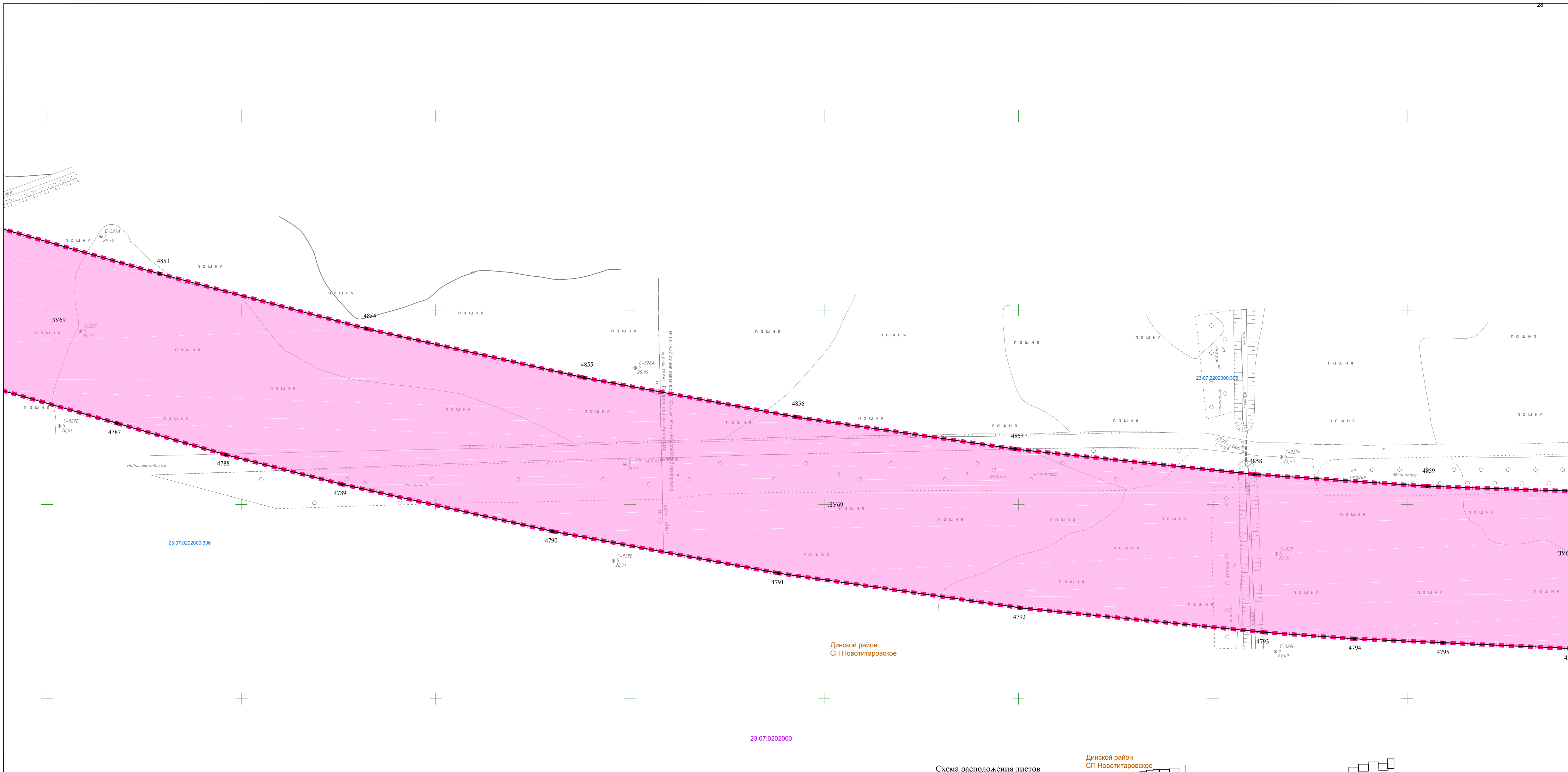
- зона планируемого размещения линейного объекта федерального значения («Автомобильная дорога М-4 «Дон» - от Москвы через Воронеж, Ростов-на-Дону, Краснодар до Новороссийска. Строительство с последующей эксплуатацией на платной основе автомобильной дороги М-4 «Дон» - от Москвы через Воронеж, Ростов - на - Дону, Краснодар до Новороссийска на участке дальнего западного обхода г. Краснодара» - Этап II. Строительство автомобильной дороги)
- зона планируемого размещения линейного объекта федерального значения («Автомобильная дорога М-4 «Дон» - от Москвы через Воронеж, Ростов-на-Дону, Краснодар до Новороссийска. Строительство с последующей эксплуатацией на платной основе автомобильной дороги М-4 «Дон» - от Москвы через Воронеж, Ростов - на - Дону, Краснодар до Новороссийска на участке дальнего западного обхода г. Краснодара» - Этап V. Транспортная развязка на км 17 (съезда))
- зона планируемого размещения линейного объекта федерального значения «Автомобильная дорога А-289 Краснодар - Славянск-на-Кубани - Тимирязев - автомобильная дорога А-290 Новороссийск - Керчь»
- границы кадастровых кварталов, их номера
- границы муниципальных образований
- границы населенных пунктов
- существующие автомобильные дороги, железная дорога
- границы земельных участков, относящихся к водному фонду
- ось трассы и пикетаж
- Пк1
- ГРАНИЦЫ СУЩЕСТВУЮЩИХ ЗЕМЕЛЬНЫХ УЧАСТКОВ:
- границы земельных участков по сведениям ЕГРН, кадастровые номера
- 23.07.1402000
- 23.07.1402000.101
- СВЕДЕНИЯ О РЕЗЕРВИРУЕМОЙ ТЕРРИТОРИИ, А ИМЕННО:
- границы резервируемых земельных участков в соответствии с проектом межевания территории
- обозначение характерной (поворотной) точки резервируемого земельного участка
- 1
- ЗУ1
- условные номера резервируемых земельных участков

Схема расположения листов



Изм.	Кол.уч.	Лист	№ док.	Подп.	Дата

Схема резервирования земель
М 1:1000

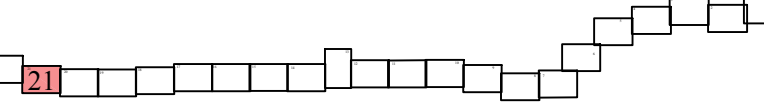


Динской район
СП Новотитаровское

23.07.0202000

Схема расположения листов

Динской район
СП Новотитаровское



- УСЛОВНЫЕ ОБОЗНАЧЕНИЯ:**
- зона планируемого размещения линейного объекта федерального значения («Автомобильная дорога М-4 «Дон» - от Москвы через Воронеж, Ростов-на-Дону, Краснодар до Новороссийска. Строительство с последующей эксплуатацией на платной основе автомобильной дороги М-4 «Дон» - от Москвы через Воронеж, Ростов - на - Дону, Краснодар до Новороссийска на участке дальнего западного обхода г. Краснодара» - Эпиз II. Строительство автомобильной дороги)
 - зона планируемого размещения линейного объекта федерального значения («Автомобильная дорога М-4 «Дон» - от Москвы через Воронеж, Ростов-на-Дону, Краснодар до Новороссийска. Строительство с последующей эксплуатацией на платной основе автомобильной дороги М-4 «Дон» - от Москвы через Воронеж, Ростов - на - Дону, Краснодар до Новороссийска на участке дальнего западного обхода г. Краснодара» - Эпиз V. Транспортная развязка на км 17 (связка) - зона планируемого размещения линейного объекта федерального значения «Автомобильная дорога А-289 Краснодар - Славянский-Кубань - Темрюк - автомобильная дорога А-290 Новороссийск - Керчь»
 - границы кадастровых кварталов, их номера
 - границы муниципальных образований
 - границы населенных пунктов
 - существующие автомобильные дороги, железная дорога
 - границы земельных участков, относящихся к водному фонду
 - ось трассы и пикетаж

границы существующих земельных участков:

границы земельных участков по сведениям ЕГРН, кадастровые номера

23.07.1402000

23.07.1402000.101

СВЕДЕНИЯ О РЕЗЕРВИРУЕМОЙ ТЕРРИТОРИИ, А ИМЕННО:

границы резервируемых земельных участков в соответствии с проектом межевания территории

обозначение характерной (поворотной) точки резервируемого земельного участка

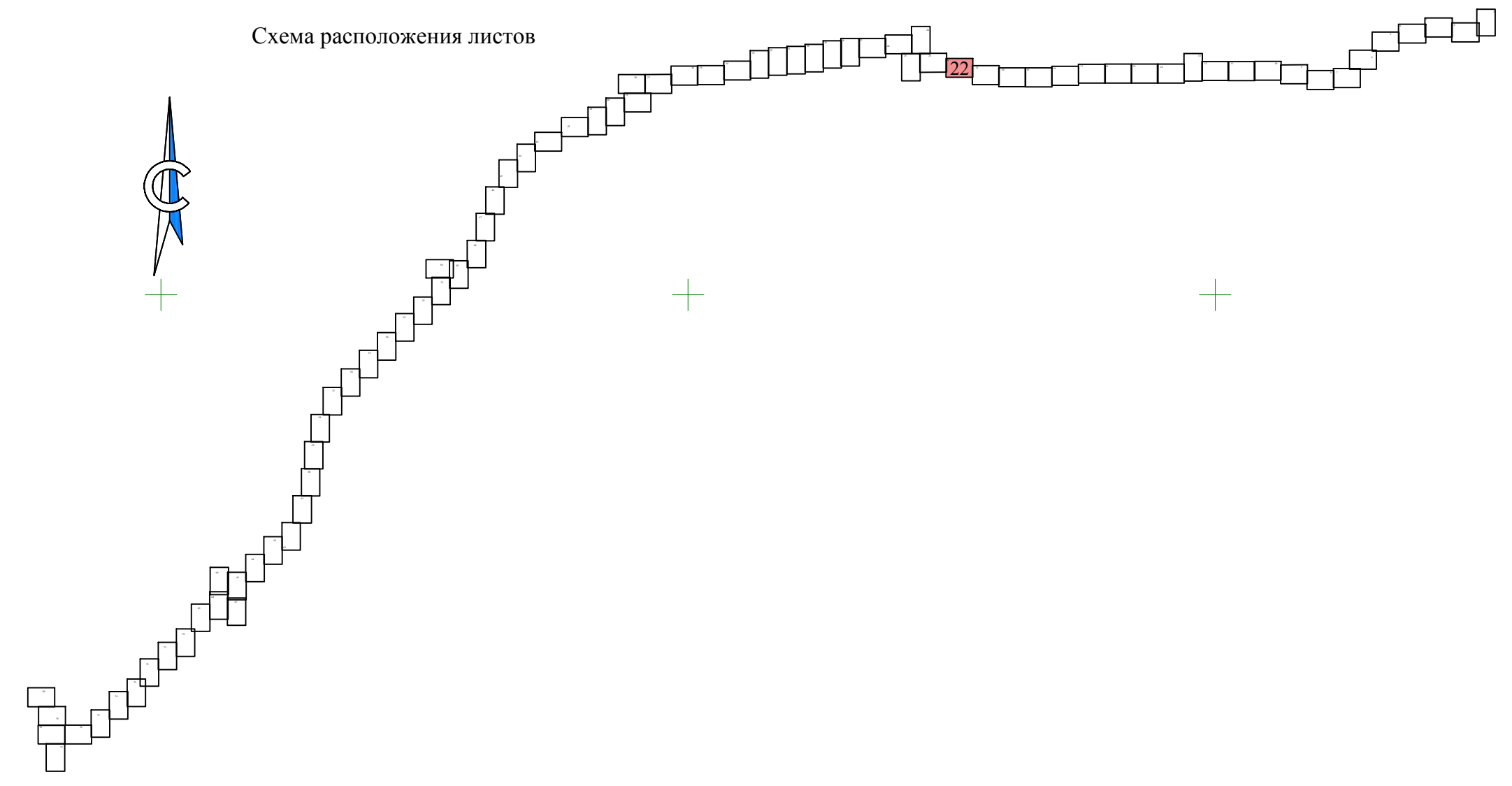
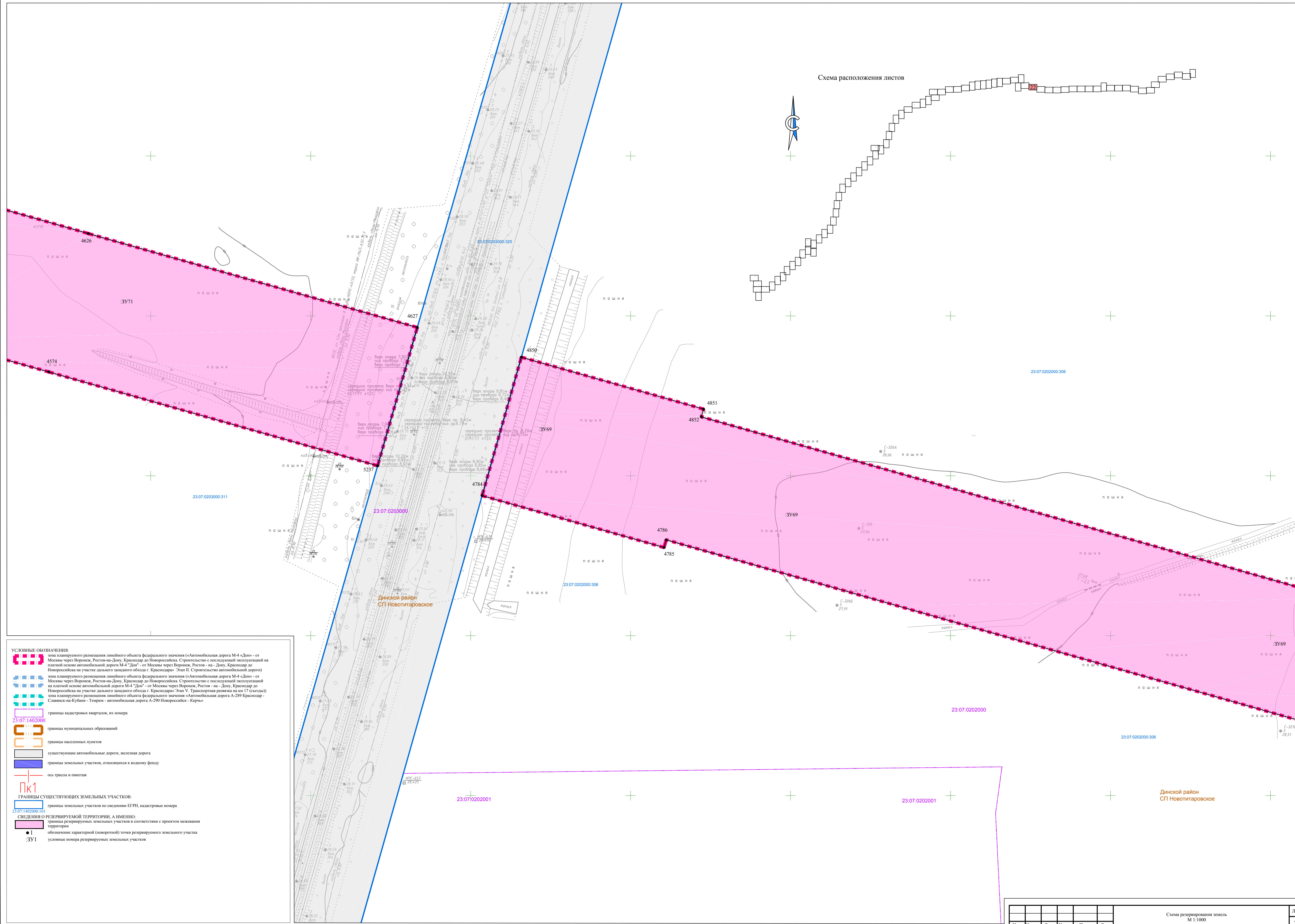
условные номера резервируемых земельных участков

● 1

:ЗУ1

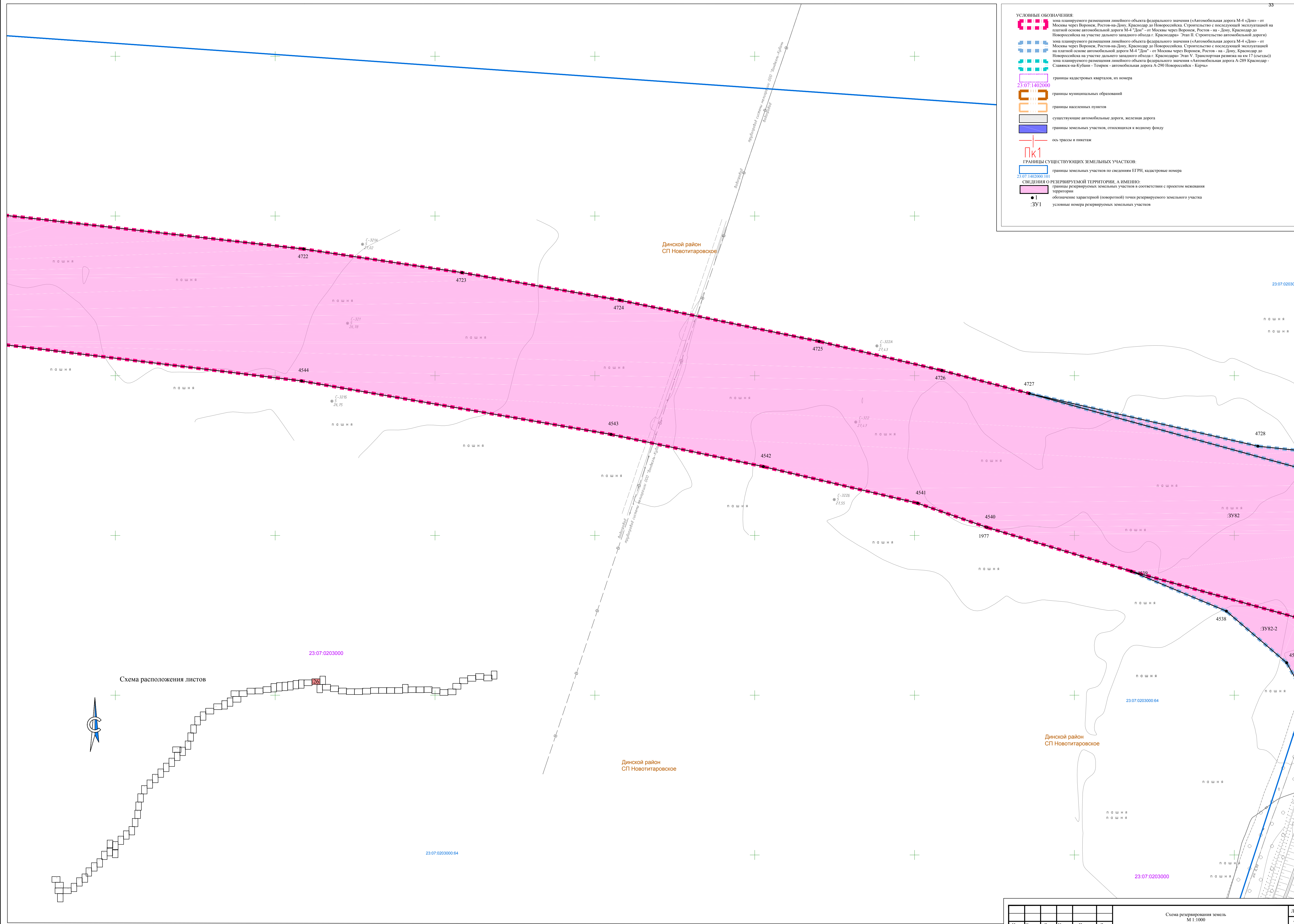
Изм.	Кол.уч.	Лист	№ док.	Подп.	Дата

Схема резервирования земель
М 1:1000



УСЛОВНЫЕ ОБОЗНАЧЕНИЯ:

- зона планируемого размещения линейного объекта федерального значения («Автомобильная дорога М-4 «Дон» - от Москвы через Воронеж, Ростов-на-Дону, Краснодар до Новороссийска. Строительство с последующей эксплуатацией на платной основе автомобильной дороги М-4 «Дон» - от Москвы через Воронеж, Ростов - на - Дону, Краснодар до Новороссийска на участке дальнего западного обхода г. Краснодара» - Этап II. Строительство автомобильной дороги)
- зона планируемого размещения линейного объекта федерального значения («Автомобильная дорога М-4 «Дон» - от Москвы через Воронеж, Ростов-на-Дону, Краснодар до Новороссийска. Строительство с последующей эксплуатацией на платной основе автомобильной дороги М-4 «Дон» - от Москвы через Воронеж, Ростов - на - Дону, Краснодар до Новороссийска на участке дальнего западного обхода г. Краснодара» - Этап V. Транспортная развязка на км 17 (съезда))
- зона планируемого размещения линейного объекта федерального значения «Автомобильная дорога А-289 Краснодар - Славянск-на-Кубани - Темрюк - автомобильная дорога А-290 Новороссийск - Керчь»
- границы кадастровых кварталов, их номера
- границы муниципальных образований
- границы населенных пунктов
- существующие автомобильные дороги, железная дорога
- границы земельных участков, относящихся к водному фонду
- ось трассы и пикетаж
- Пк1
- ГРАНИЦЫ СУЩЕСТВУЮЩИХ ЗЕМЕЛЬНЫХ УЧАСТКОВ:**
- границы земельных участков по сведениям ЕГРН, кадастровые номера
- 23.07.1402000.101
- СВЕДЕНИЯ О РЕЗЕРВИРУЕМОЙ ТЕРРИТОРИИ, А ИМЕННО:**
- границы резервируемых земельных участков в соответствии с проектом межевания территории
- 1 обозначение характерной (поворотной) точки резервируемого земельного участка
- :3V1 условные номера резервируемых земельных участков

[illegible]

Изм.	Кол. уч.	Лист	№ док.	Подп.	Дата

УСЛОВНЫЕ ОБОЗНАЧЕНИЯ:

